

WAN DERN



UNSERE ALMEN & GIPFEL
im Garten Österreichs



NATURPARK ALMENLAND & WEIZ



1 UNSERE ALMEN & GIPFEL

im Naturpark Almenland & Weiz

Gmiatli auf da Alm &
Stöabock-G'fühl am Berg

URLAUB IM GARTEN ÖSTERREICHS

WANDERN IN DER ERLEBNISREGION OSTSTEIERMARK

Unsere Almen, Gipfel, Wälder, Wiesen, Hügel, Obstgärten, Städte und Dörfer laden zu anspruchsvollen Bergtouren, aussichtsreichen Almwanderungen bis hin zu gemütlichen Wald- und Stadtpaziergängen ein. Die landschaftliche Attraktivität der Region in Kombination mit oststeirischer Gastfreundlichkeit und den Besonderheiten entlang der Wege, lassen diese Wanderungen zum Erlebnis werden. Ganz unter dem Motto „**WANDERN MIT AUSBLICK & EINKEHR**“!

Die Oststeiermark ist ein echtes **Wanderparadies** bei dem Sie Plätze mit Aussicht, Einkehr und Einzigartigkeit kennenlernen. Überzeugen Sie sich selbst und informieren Sie sich bei unseren Geschäftsstellen vor Ort.

Die **weiteren Wanderbroschüren** sind in allen Geschäftsstellen und vielen Betrieben erhältlich.

2 **UNSERE GIPFEL & WÄLDER**
in der Region Joglland-Waldheimat
& Kräuterregion Wechselland

3 **UNSERE WÄLDER & HÜGEL**
im ApfelLand-Stubenbergsee,
Gleisdorf, Hartbergerland,
Naturpark Pöllauer Tal,
St. Ruprecht an der Raab & Weiz

Der Landschaftscharakter des **Grazer Berglandes** zeigt sich größtenteils in einem sanft geformten Mittelgebirge mit vereinzelt Hochgebirgsformen, wie im Bereich des höchsten Gipfels, dem Hochlantsch (1.720 m). Der **Naturpark Almenland** ist Teil dieses Naturraumes und präsentiert eine Vielfalt an Wandermöglichkeiten, von gemütlichen Almwegen bis hin zu attraktiven Bergwanderungen. Die Region rund um **Weiz** bietet die letzten Ausläufe von diesem Bergland, auch hier starten einige Touren auf die wunderschönen Gipfel in der Oststeiermark.



Passailer Kessel | Lang-Bichl - RKP



Ergänzend zu den drei Wanderbroschüren gibt es aus der Erlebnisregion Oststeiermark die Wanderübersichtskarte.

Bestellen Sie gleich hier diese & weitere Broschüren für Ihre Urlaubsplanung!

INHALTSVERZEICHNIS

1 Hochlantsch-Runde, Teichalm	18	19 Zetz-Runde, St. Kathrein/O.	54
schwer 11.4 km 4.30 h		mittel 16.3 km 5.00 h	
2 Schüsslerbrunn-Weg, Teichalm	20	20 Mühlental-Rundweg, St. Kathrein/O.	56
leicht 12.1 km 3.30 h		mittel 8.7 km 3.00 h	
3 Rote Wand über Tyrnaueralm, Teichalm	22	21 Alm-Runde über Raabursprung, Passail	58
mittel 14.1 km 4.30 h		mittel 21.6 km 6.30 h	
4 Heulantsch-Runde, Teichalm	24	22 Große Raabklamm-Runde, Arzberg	60
mittel 14.7 km 4.30 h		mittel 13.9 km 4.30 h	
5 Teichalm-Runde mit Moorlehrpfad, Teichalm	26	23 Schöckl-Runde, Plenzengreith	62
leicht 9.8 km 3.00 h		leicht 7.4 km 2.30 h	
6 Almenland-Wanderweg, Teichalm	28	24 Tulwitz-Runde, Fladnitz/T.	64
mittel 14.7 km 4.30 h		mittel 14.2 km 4.30 h	
7 Osser-Runde, Teichalm	30	25 Sulberg-Runde, Nechnitz	66
mittel 12.3 km 4.30 h		mittel 10.5 km 3.30 h	
8 Plankogel-Rundweg, Teichalm	32	26 Gerler-Runde, Nechnitz	68
leicht 6.3 km 2.00 h		mittel 14.4 km 5.00 h	
9 Siebenkügel-Rundweg, Teichalm	34	27 Drachenhöhle, Mixnitz	70
mittel 12.5 km 4.00 h		schwer 6.3 km 3.00 h	
10 Bären-Runde, St. Kathrein/O.	36	28 Rote Wand über Bucheben, Mixnitz	72
mittel 13.2 km 4.00 h		mittel 17.1 km 7.00 h	
11 Heilbrunnweg, Heilbrunn	38	29 Bärenschützklamm-Runde, Mixnitz	74
leicht 5.8 km 2.00 h		schwer 12.3 km 5.00 h	
12 Genusswanderweg, Koglhof	40	30 Predigtstuhl, Pernegg/M.	76
mittel 11 km 4.00 h		mittel 7 km 3.00 h	
13 Zetz-Runde, Anger	42	31 Hochlantsch über Schüsslerbrunn, Breitenau/H.	78
mittel 11.2 km 4.30 h		schwer 6.6 km 4.00 h	
14 Zetz-Runde über "Die Hand", Thannhausen	44	32 Hofbauer Alm-Runde, Breitenau/H.	80
mittel 8.8 km 4.00 h		mittel 15.8 km 5.30 h	
15 Große Raabklamm, Mortansch	46	33 Hochschlag, Straßegg	82
mittel 10.1 km 3.30 h		mittel 8.6 km 3.30 h	
16 Gösser & Sattelberge-Runde, Weiz	48	34 Stoakogler-Heimatwanderweg, Gasen	84
mittel 8.7 km 3.00 h		mittel 9.7 km 3.30 h	
17 Patscha-Runde über Jägersteig, St. Kathrein/O.	50	35 Haberlstall-Runde, Gasen	86
schwer 14.8 km 5.30 h		mittel 16.1 km 5.30 h	
18 Patscha-Runde, St. Kathrein/O.	52	Weg der 100.000 Schritte	88
mittel 14.5 km 5.00 h		6 Etappen 87.5 km 6 Tage	



Schwarzkogel
1448 x

Fürstkogel
1435

Neues Ottokar-
Kernstock-Haus
Rennfeld
1629

Hochschlag
1580

Feichtkogel
1443

St. Jakob-
Breitenau

St. Erhard

Strassegg

Gasen

Birkfeld
(623)

Hochlantsch
1720

Teichalm-
see

Plankogel
1531

Össer
1548

Königskogel
1225

Rote Wand
1505

Röthelstein
1263

Nechnitz
1142

Fladnitz-
an der Teichalm

Passail

St. Kathrein-
na-Offenegg

Hoher Tetz
1264

FROHNLEITEN

Hochtrötsch
1239

Arzberg

Gösser
1030

Naas

Raasberg
1009

Semriach

Peggau

Deutschfeistritz

Schöckl
1445

St. Radekund-
bei Graz

Kumberg

WEIZ
(479)

Preding

Etzersdorf

Unterfladnitz

St. Ruprecht-
an der Raab

0 1000 2000m

geografik

LEGENDE

 Weglänge	 Technik
 Höhenunterschied	 Kondition
 Dauer	 1 (leicht) - 6 (schwer)
 Ausgangspunkt & Parkplatz	 Eindrucksvoller Punkt am Weg
 Parkplatz	 Einkehrmöglichkeit
 Öffentlicher Verkehr / SAM	 Pilgerweg
 Weitwanderweg "Vom Gletscher zum Wein"	 BS Buschenschank
	 GH Gasthaus
	 Htl Hotel

SAM - SAMMELTAXI OSTSTEIERMARK

Mobilitätsalternative & öffentliche Anreise mit SAM:

- Zu- & Abbringer für Bus & Bahn
- Direktfahrt von Haltepunkt zu Haltepunkt

Buche deine SAM-Fahrt unter

T: **050 36 37 38**

Info-Hotline T: **050 36 37 39**

Alle Infos unter **oststeiermark.at/sam**
oder über die SAM-Web-App auf
sam.oststeiermark.at



Hier gleich
die SAM-Fahrt
buchen!

ANREISE MIT DEN ÖFFIS

Die größeren Bahnhöfe in der Oststeiermark sind Friedberg, Frohnleiten, Gleisdorf, Hartberg, Mixnitz und Weiz.

Alle Bahnhöfe, Bushaltestellen und Auskünfte für Zug und Bus unter:

ÖBB: **oebb.at** | Wegfinder: **wegfinder.at**

Verbundlinie Steiermark: **busbahn bim.at**

DIGITALE WANDERNADEL

PUNKTE SAMMELN & WANDERNADEL ABHOLEN!

Mit der SummitLynx-App wird das Smartphone zum Wanderpass: Wandern gehen, Punkte sammeln und die Wandernadeln in den Tourismusbüros abholen!

Durch die App lernen Sie auch neue Punkte in der Erlebnisregion Oststeiermark kennen, vielleicht ist der ein oder andere Berggipfel, das Ausflugsziel oder die Hütte für die Einkehr noch unentdeckt. Außerdem bietet die App ein persönliches Gipfelbuch, welches Sie befüllen können.

Alle Infos und die App zum Download finden Sie unter:

www.summitlynx.com



Teichalmsee | Lang-Bichl - RKP



Alle Wanderungen finden Sie in unserem Tourenportal.

Die
Wanderungen
sind teilweise nicht
durchgehend mit den
Touren beschildert.
Bitte folgen Sie hier den
Markierungen und verwenden Sie eine Wanderkarte oder Wander-App.

DER GARTEN ÖSTERREICHS

Von den 1.700er-Bergen, Hochlantsch und Hochwechsel, bis zur Pannonischen Tiefebene hinab zeigt die Oststeiermark kompakt eine **landschaftliche und kulturelle Vielfalt**, wofür die Steiermark in ihrer bunt schillernden Gesamtheit steht: Eine von Klima, Vegetation und langer Geschichte geprägte Region. Auf Almen und Feldern, Wiesen und Wäldern gedeiht das ganze Jahr eine Fülle an Bäumen, Sträuchern und Blumen, an Früchten und Weinen, an Getreide- und Gemüsesorten, an Kräutern und Samen, und was Mutter Natur sonst noch so alles Wunderbare gibt.

Diese **einzigartigen Landschaftsgärten** vereinen sich in der Oststeiermark, zurecht heißt diese „**Der Garten Österreichs**“.

DER NATURPARK ALMENLAND

Der Naturpark Almenland ist das **größte Niedrigalm-Weidegebiet** Europas mit insgesamt rund 125 Almen auf 8 Naturpark Gemeinden (Fladnitz/Teichalm, Passail, St. Kathrein/Offenegg, Gasen, Pernegg/Mur, Breitenau/Hochlantsch, Anger & Birkfeld). Anders als Nationalparke sind Naturparke keine ursprüngliche Naturlandschaft, sondern von Menschenhand geschaffene **Kulturlandschaften**. Die freien Almen gibt es nur durch die unermüdliche, schwere Arbeit unserer Bauern, die durch Schwenden und den Viehauftrieb die Almen von Gestrüpp freihalten und so erst ein Almwandern mit freiem Blick in die Landschaft ermöglichen.

“ Iwa d’Olm aufi
bis zum Gipflkreiz,
die Aussicht do hot an
gonz besondren Reiz.

A kloane Rost zum
Entdecken und Staunen,
und dazua a zünftige Jausn
zum Verwöhnen “



B. Bergmann



Lang-Bicht - RKP



Lang-Bicht - RKP



Plankögel | E. Neffe

WEIDETIERE & HUND

Der größte Teil der Almen in der Oststeiermark ist beweidet. In der Regel wird das Vieh ab Anfang Juni aufgetrieben und bleibt bis Ende September auf der Alm. Damit Ihre Wanderung schön und vor allem sicher für Sie und Ihren vierbeinigen Begleiter wird, sollten Sie sich bitte an folgende Grundregeln halten:

- Mutterkühe **beschützen** ihre Kälber. Begegnung von Mutterkühen und Hunden vermeiden.
- Hunde immer unter Kontrolle halten und an der kurzen Leine führen. Ist ein Angriff durch Weidetiere abzusehen: **Sofort ableinen!**
- Vor der Wanderung mit einem Hund sollte geklärt werden, ob man eine Weide durchqueren muss. Sich gegebenenfalls nach **Alternativen** umsehen. Und bitte das **Hundesackerl** nicht vergessen!



Lang-Bichl – RKP

DER WALD ALS ARBEITSPLATZ

Unser Wald braucht Pflege und Schutz, damit er auch in Zukunft wachsen und der Rohstoff Holz genutzt werden kann. Der Wald darf keinesfalls betreten oder befahren werden, wenn eine **Sperrgebietstafel** (forstlich=gelb oder jagdlich=grün) aufgestellt wurde. Hier herrscht zu dieser Zeit **Lebensgefahr** – das Waldstück ist daher aus Sicherheitsgründen gesperrt. Im Wald und auf den Almen sind Wildtiere unterwegs, vor allem im Morgengrauen, nach Sonnenaufgang und um die Zeit des Sonnenuntergangs. Begegnen Sie den hier arbeitenden Menschen, der Natur und den Tieren mit Respekt.

RICHTIGES VERHALTEN

Beachten Sie bitte die Regeln für richtiges Verhalten beim Wandern - denn Ihre Sicherheit liegt uns sehr am Herzen.

- Bleiben Sie unbedingt auf den **markierten Wegen**. Große Vorsicht ist geboten beim Begehen von Steigen und dem Queren von Geröllfeldern, vor allem bei Nässe. Treten Sie keine Steine ab, es besteht Verletzungsgefahr für andere Wanderer.
- Viele **Pflanzen** auf den Almen sind geschützt, viele Beeren und Pilze giftig. Bitte informieren Sie sich, bevor Sie Blumen, Kräuter, Beeren oder Pilze sammeln.
- Nehmen Sie Ihre **Abfälle** mit ins Tal und schonen Sie die Tier- und Pflanzenwelt.
- Achten Sie auf die entsprechende **Ausrüstung** und Bekleidung. Vor allem passende Schuhe, sowie Regen- und Kälteschutz sind sehr wichtig.

Alpiner Notruf: 140
Internationaler Notruf: 112



WEGES



C. Pollhammer

THEMENWEGE



VOGELBEER-PANORAMAWEG

St. Kathrein/O. - Ortszentrum | 4.8 km | 1.30 h

Dieser Weg steht ganz im Zeichen der Eberesche (vgl. Vogelbeere) und bietet mehrere Erlebnisstationen, Wissenswertes rund um die Vogelbeere und einige Hufeisen-Skulpturen.

MOORLEHRPFAD

Teichalm - Teichalmsee | 1.9 km | 45 min

Am barrierefreien Moorlehrpfad, neben dem Teichalmsee, zeigen Schautafeln auf Rast- & Kraftplätzen, die vielfältige Flora & Fauna im einzigen Latschenhochmoor im Grazer Bergland.



Moorlehrpfad | B. Bergmann



Vogelbeer-Panoramaweg | R. Strasser

MONTANLEHRPFAD

Arzberg - Ortszentrum | 5 km | 2.00 h

Auf diesem Weg erzählen auf Schau- & Infotafeln die "Silbernen Buben" die 750 jährige Bergbau-Geschichte in Arzberg. Das Schaubergwerk und Heimatmuseum liegen am Weg.

HOLZSKULPTURENWEG

Nechnitz - Gasthaus Haider | 1.5 km | 1.30 h

Rund 45 Holzfiguren von Motorsägen-Schnitzer Erich Haider-Harrer befinden sich am Weg auf den Gscheidberg. Zudem gibt es Rastplätze, eine Getränkestation, eine Kapelle & Infotafeln.

WALDLEHRPFAD

Koglhof - Ortszentrum | 3.1 km | 1.00 h

Der gemütliche Wander- und Spazierweg beschreibt mit Hilfe von Infotafeln die Ortschaft, den Wald und die Natur. In der Nähe ist die Sommerrodelbahn & der Motorikpark Koglhof.



Wald- & Bienenlehrpfad | C. Pöllhammer



Raabursprung-Runde | WBGES



Montanlehrpfad | C. Pöllhammer



Waldlehrpfad | Gemeinde Birkfeld

WALD- & BIENENLEHRPFAD

Passail - Ortszentrum | 4.2 km | 1.30 h

Ein familienfreundlicher Weg mit herrlichen Ausblicken auf den Passailer Kessel. Kombinieren kann man diese Tour mit einem Besuch bei der Almenland-Imkerei Kreiner.

RAABURSPRUNG-RUNDE

Passail - Waldmühle | 3 km | 1.00 h

Ein schöner Rundweg von der "Waldmühle" am Talschluss hinauf zum Ursprung des Raab-Flusses am Fuße des Ossers. Am Weg begleitet die Geschichte von "Pozillo" die Wanderer.



Holzskulpturenweg | E. Haider-Harrer

KATEGORIEN



WANDERN AM WASSER

Wandern entlang plätschernder Bäche und Flüsse hat seinen Reiz, denn hier liegt die Abkühlung gleich am Weg und ist ein stetiger Begleiter. Kurz die Füße abkühlen oder einen großen Schluck Quellwasser trinken - gerade im Hochsommer sind unsere Wasserwege ein tolles Angebot für Familien.

MEDITATIVE WEGE

Für alle, die den Mehrwert beim Wandern suchen, bieten sich unsere meditativen Wanderwege an. Hier steht weniger das Gipfelerlebnis im Mittelpunkt, dafür ein ruhiges Wandern, vorbei an Stationen mit Texten zum Nachdenken.

BARRIEREFREIE & KINDERWAGEN-WEGE

Diese Wege ermöglichen ein Wandererlebnis auch für Familien mit Kinderwägen und Buggies oder Gäste, die sich nur eingeschränkt bewegen können. Sie führen entlang von Fahrwegen oder Holzstegen.

WANDERN MIT HUND

Hunde sind im Garten Österreichs herzlich willkommen, sofern sie an der Leine geführt werden. Auch auf den bewirtschafteten Almen gibt es Wanderwege ohne ein Zusammentreffen von Weidevieh und Hund.

Die ausgewählten Touren finden Sie auf unserer Website.

“ *A schöne Wanderung am Wasser entlang, oder vielleicht amol a meditativer Spaziergang.*

Mit Kind und Hund gemeinsam die Natur erleben, oafoch amol den Kopf auslüfnt auf unseren Wanderwegen. ”



Lang-Bichl - RKP



Raabklamm | H. Toperczer



Lang-Bichl - RKP



Moorlehrpfad | B. Bergmann

01

HOCHLANTSCH- RUNDE

Teichalm

📍 11.4 km

⬆️⬆️ 620 hm

🕒 4.30 h

📍 Teichalmsee



SAM WZ3424
Teichalm-Teichwirt

Hier geht's
zur Tour



Der Wander-Klassiker im Naturpark Almenland

Mit dieser Tour lernt man einen der meistbegangenen Wanderwege der Oststeiermark kennen – vom Teichalmsee auf den Hochlantsch. Der Aufstieg vom Teichalmsee zum Gipfel ist etwas anspruchsvoll, umso mehr beeindruckt die nach Norden abfallenden Felswände, an denen auch der Franz-Scheikl-Klettersteig zu finden ist. Die uralten Einkehrmöglichkeiten und die inmitten der Kalkmauern liegende Wallfahrtskirche Schüsslerbrunn lassen diese Tour zum Erlebnis werden. Empfehlenswert ist auch die Route über die Bärenschützklamm.



Almgasthof Hotel Teichwirt, Steirische Jokl, Zum Guten Hirten, Jausnerei, Latschenhütte, Almwelness Hotel Pierer

Strecke:

Teichalmsee → Hochlantsch → Schüsslerbrunn →
Guter Hirte → Zechnermoar → Teichalmsee

Eindrucksvoller Punkt:

🌄 Hochlantsch Gipfelkreuz, 1.720 m



Eine beeindruckende
Wanderung auf den
1.720 m hohen Hochlantsch
im Naturpark Almenland –
ein aussichtsreicher Berg
mit mehreren
Gesichtern.

Lang-Bichl - RKP

Teichalmsee | B. Bergmann



Variante: Gerletkg.
Abstieg ab Wegpunkt
"Zum Guten Hirten"
über den Prügelweg
zum Bahnhof Mixnitz
möglich.

02

SCHÜSSLERBRUNN- WEG

Teichalm

📍 12,1 km

⬆️⬆️ 420 hm

🕒 3.30 h

📍 Teichalmsee



SAM WZ3424
Teichalm-Teichwirt

Hier geht's
zur Tour



Ein beliebtes Wanderziel für Pilger

Das kleine, hölzerne Kirchlein von Schüsserlbrunn klebt geradezu an der Hochlantsch-Wand. Seit Jahrhunderten pilgern hierher Gläubige, sie erhoffen sich vor allem Linderung bei Augenleiden. Den Namen hat der Ort von der Heilquelle, deren Wasser im Felsen hinter der Kirche in kleinen "Schüsslerl" aufgefangen wird. Schüsserlbrunn ist nur zu Fuß erreichbar. Hier werden auch regelmäßig Gottesdienste gefeiert. Der einfachste Weg ist über die Teichalm zum Steirischen Jokl und dann die 198 Stufen hinunter zur Kirche. Der Steirische Jokl und die Kirche sind von Mai bis Oktober geöffnet.



Steirischer Jokl, Zum Guten Hirten, Jausnerei,
Almgasthof Hotel Teichwirt, Almwelness Hotel Pierer,
Latschenhütte

Strecke:

Teichalmsee → Zechnermoar → Birkhahnkreuz → Schüsserlbrunn →
Guter Hirte → Teichalmsee

Eindrucksvoller Punkt:

☼ Wallfahrtskirche Schüsserlbrunn, 1.365 m



H. Toperczer

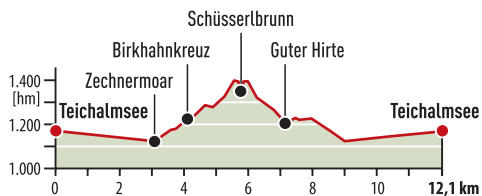
Steirischer Jokl | C. Polhammer

Die 198 Stufen
vom Steirischen
Jokl führen über eine
Holzstiege hinunter zur
Wallfahrtskirche. Den
Namen hat sie von der
Heilquelle im Fels.



Variante:

Der Abstieg/Aufstieg
zur Kirche kann auch ab
Breitenau/H. oder über
den Franz-Scheikl-
Klettersteig gemacht
werden.



03

ROTE WAND über Tyrnaueralm Teichalm

📍 14.1 km

⬆️⬆️ 520 hm

🕒 4.30 h

📍 Teichalmsee



SAM WZ3424
Teichalm-Teichwirt

Hier geht's
zur Tour



Heimat der Steinböcke

Die gemütliche Wanderung hinauf auf die Tyrnaueralm startet beim Teichalmsee. Oben angekommen kehrt man beim „Alm-Erich“ für eine gute Jause und musikalische Unterhaltung ein. Für den Aufstieg zum Gipfelkreuz auf der Roten Wand benötigt man Trittsicherheit und gutes Schuhwerk. Wer das nicht möchte, kehrt um und geht den Weg zurück zur Teichalm. Den Namen hat die Rote Wand von der Färbung am Fels-Abbruch, diese ist besonders in der Früh sehr kräftig. Mit etwas Glück begegnet man am Weg zur Roten Wand auch Gämsen oder Steinböcken.



Tyrnaueralm Hütte, Jausneri, Almgasthof Hotel Teichwirt, Latschenhütte, Almwelness Hotel Pierer

Strecke:

Teichalmsee → Tyrnaueralm → Rote Wand → Tyrnaueralm → Zechnermoar → Teichalmsee

Eindrucksvoller Punkt:

🌄 Tyrnaueralm, 1.310 m



Eine
gemütliche

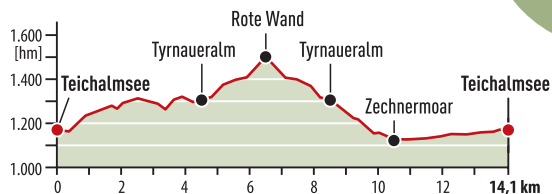
Wanderung von der
Teichalm über die
Tyrnaueralm hinauf
auf die majestätische
Rote Wand.

H. Toperczer

Steinbock | Lang-Bichl - RKP



Variante:
Die Rote Wand kann
man auch ab
Mixnitz
über Bucheben
erwandern.



04

HEULANTSCH-RUNDE

Teichalm

📍 14.7 km

⬆️⬆️ 550 hm

🕒 4.30 h

📍 Teichalmsee



SAM WZ3424
Teichalm-Teichwirt

Hier geht's zur Tour



Almpanorama mit viel Einkehr

Die Heulantsch-Runde verbindet die Sommeralm mit der Teichalm. Höhepunkt dieser wunderschönen Almrunde ist der 1.471 m hohe Heulantsch-Gipfel mit einem wunderschönen Almpanorama. Die Tour ist das ganze Jahr über begehbar, gleich mehrere Einkehrmöglichkeiten sind entlang des Weges und laden zur Rast ein. Für alle, die gerne eine richtig große Tour gehen möchten, kann die Heulantsch-Runde mit dem Teichalmsee und dem Moorlehrpfad, oder dem Siebenkögel-Rundweg erweitern.



Almgasthof Hotel Teichwirt, Almwelness Hotel Pierer, Latschenhütte, Harrerhütte, Stoahandhütte

Strecke:

Teichalmsee → Harrerhütte → Pension Holzmeister → Kerschbaumalmkreuz → Bischofskreuz → Stoahandhütte → Heulantsch → Teichalmsee

Eindrucksvoller Punkt:

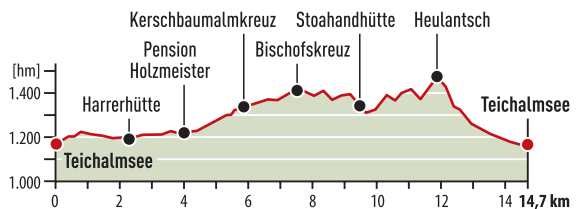
☼ Heulantsch Gipfelkreuz, 1.471 m



©. Raith

Diese Gipfel-Rundtour oberhalb der Teichalm ist eine richtige Almtour für die ganze Familie, immer mit Ausblick und mehreren Einkehrmöglichkeiten.

Stoahandhütte | T. Pretterhofer



05

TEICHALM-RUNDE mit Moorlehrpfad Teichalm

9.8 km

150 hm

3.00 h

Teichalmsee



SAM WZ3423
Teichalm-
Latschenhütte

Hier geht's
zur Tour



Eine gemütliche Tour um die Teichalm zu entdecken

Das ist die ideale Tour für alle, die eine gemütliche Runde im wohl bekanntesten Teil des Naturparks Almenland erleben möchten. Die Tour startet auf der Teichalm beim Holzochsen, dem Wahrzeichen der Genussregion. Dann geht es über weiche Almböden hinaus auf die Sommeralm. Der Weg führt auch vorbei an der Harrerhütte, der letzten Sennerei in der Oststeiermark. Zum Abschluss noch eine Runde um den See und ein Spaziergang auf dem barrierefreien Lärchenplanken-Schauweg, dem Moorlehrpfad.



Latschenhütte, Harrerhütte, Almwelness Hotel Pierer, Almgasthof Hotel Teichwirt

Strecke:

Teichalmsee → Pension Holzmeister → Harrerhütte → Htl Pierer → Moorlehrpfad → Teichalmsee

Eindrucksvoller Punkt:

☼ Moorlehrpfad, 1.172 m



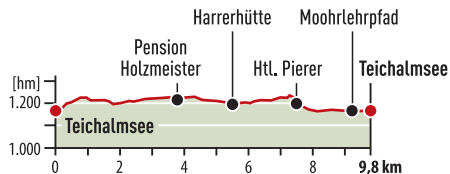
Das Latschenhochmoor auf der Teichalm ist eines der letzten in Österreich, mit einer besonderen Tier- und Pflanzenwelt.

C. Pollhammer

Teichalmsee | Lang-Bichl - RKP



0 250 500m geografix



Variante:
Der barrierefreie Moorlehrpfad startet und endet direkt beim Teichalmsee.

Länge: 2 Km
Dauer: 45 min

ALMENLAND- WANDERWEG

Teichalm

- 📍 14.7 km
- ⬆️⬆️ 390 | 450 hm
- 🕒 4.30 h
- 📍 Teichalmsee

- 👟 ●●○○○○
- ❤️ ●●○○○○

SAM WZ3424
Teichalm-Teichwirt

Hier geht's zur Tour



Einmal quer durch den Naturpark Almenland

Es gibt keinen Weg um die Vielfalt des Naturparks besser kennenzulernen. Die Tour startet auf der idyllischen Teichalm mit dem See und dem Holzochsen, dem Wahrzeichen der Genussregion. Es geht weiter über die Hügel und Almen auf die Sommeralm, vorbei bei der Sennerei Harrerhütte, wo noch selbst Butter hergestellt wird. Die Dreiwetterkreuze und das Windrad auf der Sommeralm sind zwei markante Punkte am Weg. Den Abschluss bildet dann der Abstieg auf die Brandlucken, unserem Theaterdorf mit der großen Freiluftbühne vom Huab'n Theater.



Gastwirte auf der Teichalm, Harrerhütte, Almwirtshaus Holdahütt'n, Stoakoglhütte, Gastwirte auf der Brandlucken

Strecke:

Teichalmsee → Harrerhütte → Schwoabauerkreuz → Dreiwetterkreuze → Stoakoglhütte → Bucklige Lärche → Brandlucken
Abholung auf der Brandlucken: SAM WZ316 Anger-Brandlucken-Ort

Eindrucksvoller Punkt:

☼ Sennereibetrieb Harrerhütte, 1.210 m



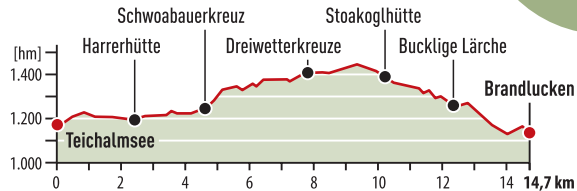
Selbstgemachte Almbutter | B. Bergmann

Variante:
Der Weg kann auch von der Brandlucken gestartet werden. Rückfahrt zum Ausgangspunkt mit dem SAM-Taxi.



C. Pollhammer

Diese Tour ist der ultimative Wanderweg durch das Kerngebiet des Naturparks - von der Teichalm bis zur Brandlucken.



0 250 500m | geografik

07

OSSER-RUNDE

Teichalm

📍 12.3 km

⬆️⬆️ 550 hm

🕒 4.30 h

📍 Teichalmsee



SAM WZ3423
Teichalm-
Latschenhütte

Hier geht's
zur Tour



Almpanorama mit viel Einkehr

Der Weg startet auf der Teichalm und führt über das Gerlerkreuz und dem Gasthof Angerwirt in Richtung Sommeralm. Das letzte Stück zum Osser-Gipfel führt ziemlich steil den Wald hinauf. Umso schöner ist dann der Ausblick hinunter auf den Teichalmsee und weiter hinaus bis zum Hochlantsch. Am Fuße des Ossers entspringt auch die Raab. Dieser Fluss bildet mit der Raabklamm die längste Klamm Österreichs und fließt weiter bis nach Ungarn. Die Wanderung kann auch nach Passail zum "Raabursprung" weitergehen.



Almgasthof Hotel Teichwirt, Almwelness Hotel Pierer, Latschenhütte, Gerlerkogelhütte, Gasthaus Angerwirt, Harrerhütte

Strecke:

Teichalmsee → Gerlerkogelhütte → GH Angerwirt → Osser →
Schwoabauerkreuz → Harrerhütte → Teichalmsee

Eindrucksvoller Punkt:

🌄 Osser Gipfelkreuz, 1.548 m

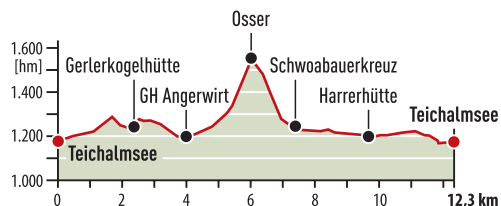


C. Pollhammer

Die ideale Tour
für alle, die auch von
oben einen Blick auf die
Teichalm werfen möchten.

Vom Osser-Gipfel hat
man einen wunder-
baren Ausblick.

Jause bei der Gerlerkogelhütte | L. Trieb



PLANKOGEL- RUNDWEG Sommeralm

- 6.3 km
- 230 hm
- 2.00 h
- Stoakoglhütte

●●○○○○

●●○○○○

WZ3229
Sommeralm-
Stoakoglhütte

Hier geht's
zur Tour



360 Grad Rundumblick am Plankogel

Wer sich rasch einen Überblick über das größte Niedrigalm-Weidegebiet Europas verschaffen will, fährt hinauf auf die Sommeralm und startet dort diese gemütliche Wanderung hinauf zum völlig freistehenden Gipfelkreuz des Plankogels. Ausgehend von der Stoakoglhütte wandert man durch Waldstücke und auf freien Almflächen, vorbei am Windrad, zum Plankogel-Gipfel. Hier hat man den wohl schönsten 360 Grad-Ausblick auf die umliegenden Almen und darüber hinaus. Die Wanderung ist relativ einfach, somit ideal für die ganze Familie.



Strecke:
Stoakoglhütte → Kerschbaumgatterl → Windrad → Plankogel → Stoakoglhütte

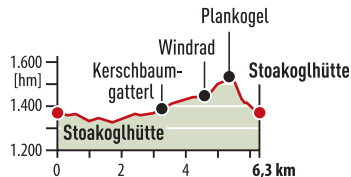
Eindrucksvoller Punkt:
✿ Plankogel Gipfelkreuz, 1.531 m



Lang-Bichl - RKP



Stoakoglhütte | B. Bergmann



Ein beeindruckender 360 Grad Ausblick weit über die Grenzen der Oststeiermark hinaus, liefert der Plankogel, eines der beliebtesten Wanderziele.

09

SIEBENKÖGEL- RUNDWEG


Sommeralm

 12.5 km

 450 hm

 4.00 h

 Stoakoglhütte

 WZ3229
Sommeralm-
Stoakoglhütte

 Hier geht's
zur Tour


Gemütlich durch das größte Almweidegebiet

Die sanften Landschaftsformen auf mittlerer Höhenlage von 1.200 bis 1.500 m machen den Naturpark Almenland zu einem herrlichen Wandergebiet. Das Almenland ist das größte zusammenhängende Niedrigalm-Weidegebiet Europas. Neben der landschaftlichen Attraktivität gibt es zahlreiche kulinarische Spezialitäten, wobei das ALMO-Rindfleisch das Aushängeschild der Region ist. Diese Wanderung führt gemütlich über die sanften Almböden der Sommeralm. Bei den Wirten gibt es dann das Nationalgetränk, ein „Dipperl“. Dieses bildet den spritzig-süßen Abschluss der Wanderung.



Stoakoglhütte, Almwirtschaft Holdahütt'n

Strecke:

Stoakoglhütte → Sommeralmkapelle → Dreiwetterkreuze →
Schwabauerkreuz → Kerschbaumgatterl → Windrad →
Plankogel → Stoakoglhütte

Eindrucksvoller Punkt:

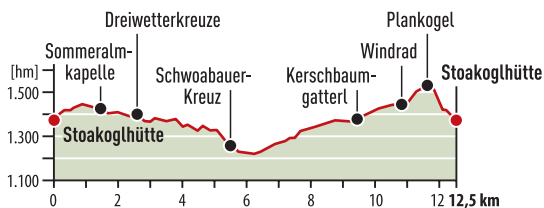
☼ Dreiwetterkreuze, 1.401 m



Eine Almwanderung
für die ganze Familie
im Naturpark Almenland
mit gemütlichen Auf-
und Abstiegen und dem
aussichtsreichen
Plankogel.

Lang-Bichl - RKP

Sommeralm | Lang-Bichl - RKP


 0 250 500m
geografik


10

BÄREN-RUNDE

Brandlucken

📍 13.2 km
 ⬆️⬆️ 390 hm
 ⌚ 4.00 h
 📍 Huab'n Theater



SAM WZ3169
 Anger-Brandlucken

Hier geht's
 zur Tour



Strecke:

Brandlucken → Schönes Kreuz → Wegkreuz Graf → Panoramaplatz Graf → Sportplatz St. Kathrein → Aussichtsrahmen → Schlagkreuz → Wegkreuz Oberhollerbach → Brandlucken

Eindrucksvoller Punkt:

☼ Hufeisen-Aussichtsrahmen, 1.100 m



Diese

Familientour verbindet
 das Theaterdorf
 Brandlucken mit dem
 mehrfach prämierten
 Blumendorf St. Kathrein
 am Offenegg.

C. Pollhammer

Ausblick auf den Passailer Kessel | R. Strasser



Auf den Spuren des "Vogel-Bärs"

Die Bären-Runde startet auf der Brandlucken, Heimat des Huab'n Theaters und der großen Freiluftbühne, und führt gemütlich über Wald- und Wiesenwege in das mehrfach prämierte Blumendorf St. Kathrein am Offenegg und wieder retour. Teilweise wandert man auch auf dem bekannten "Vogelbeer-Panoramaweg", ein beliebter Themenweg für die ganze Familie. Der Weg wird mithilfe vom "Vogel-Bär" beschildert. Hier gibt es interaktive Stationen für die Kinder und Infotafeln für Erwachsene über die Eberesche (Vogelbeere), die Hauptzutat vom beliebten Schnaps aus St. Kathrein.




Naturhotel Bauernhofer, Gasthof Unterberger, Jausenstation Kornreitherhaus, Landhotel Spreitzhofer, Lindenstüberl, Der WILDe EDER, Landhotel Schwaiger



Variante:


Die Wanderung kann auch in St. Kathrein/O. gestartet oder durch eine Fahrt mit dem SAM-Taxi abgekürzt werden.



HEILBRUNNWEG

Heilbrunn

 5.8 km

 240 hm

 2.00 h

 Wallfahrtskirche



WZ3144
Heilbrunn-Ort

Bus Nr. 205
Heilbrunn-Ort

Hier geht's
zur Tour



●●○○○○



●●○○○○

Ausschalten. Innehalten. Rasten. Nachdenken.

Ausgehend vom heilbringenden Brunnen vor der Wallfahrtskirche wurden die Quellen und Brunnen rund um Heilbrunn miteinander verbunden und 13 Stationen gestaltet - zum Innehalten und Rasten. Große Steine markieren jede Station, dazu gibt es auf Tafeln Impulse zum Nachdenken, die auf einen "inneren Weg" locken möchten, aus dem Kraft geschöpft werden kann. Der Weg ist aber auch ein schöner Familienwanderweg mit attraktiv gestalteten Rastplätzen und Einkehrmöglichkeiten auf der Brandlucken und in Heilbrunn.



Gasthaus Bratl, Naturhotel Bauernhofer, Gasthof Unterberger, Café-Jausenstation Kornreitherhaus

Strecke:

Heilbrunn → Zieselhof → Brandlucken → Mauthubert Kapelle → Heilbrunn

Eindrucksvoller Punkt:

☼ Wallfahrtskirche Heilbrunn, 1.032 m



B. Bergmann

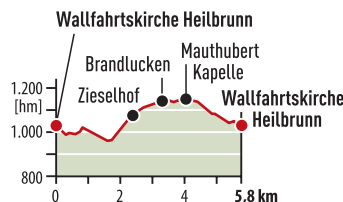
Alm-Ausblick | R. Strasser



Dieser Weg verbindet die Quellen und Brunnen rund um Heilbrunn. Die Plätze laden zum Innehalten, Nachdenken oder auch nur zum Genießen der Aussicht ein.



Variante:
Die Tour kann auch von der Brandlucken gestartet werden (Parkplätze vorhanden)



GENUSS- WANDERWEG

Koglhof

11 km

590 hm

4.00 h

Ortszentrum



SAM WZ3845
Koglhof-
Sommerrodelbahn

Hier geht's
zur Tour



Familienfreuden: Natur trifft Rodelspaß

Der Genusswanderweg ist, wie der Name bereits verrät, ein wahrer Genuss an Ausblicken, idyllischen Rastplätzen und gemütlichen Anstiegen. Die Wanderung ist somit ideal für Familien, denn als Höhepunkt gibt es einen Abstecher bei der Sommerrodelbahn & Motorikpark Koglhof. Gleich dort kann man bei der Rodelstub'n einkehren. In der Nähe findet man auch die kleinste Essigmanufaktur Österreichs. Familie Oswald/Schaffer produziert hier mit regionalen Früchten ausgezeichnete Essigsorten und lädt zur Verkostung ein.




Gasthaus Rodelstub'n

Strecke:

Koglhof → Weghofer Kapelle → St. Georgen → Aschau → Sallegg → Kalcher Kapelle → Weghofer Kreuz → Koglhof

Eindrucksvoller Punkt:

☼ Kalcher Kapelle, 741 m



C. Pollhammer

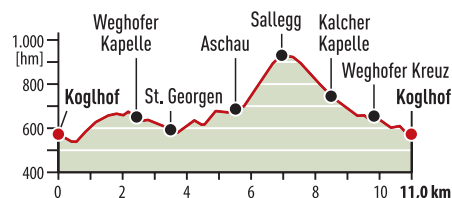


0 250 500m geografix

Ein Geheimtipp:

Der Genusswanderweg in Koglhof verbindet herrliche Ausblicke, idyllische Plätze und eines der beliebtesten Ausflugsziele in der Oststeiermark.

Ausblick auf St. Georgen | C. Pollhammer



ZETZ-RUNDE

Anger


 11.2 km

 800 hm

 4.30 h

 Busbahnhof



 WZ3168
Anger-
Umfahrungsbrücke

Hier geht's
zur Tour



Aussichtsberg zwischen Anger und Weiz

Durch die Nähe der Stadt Weiz ist der 1.264 m hohe Gipfel "Hoher Zetz" ein beliebter Ausflugsberg. Einfache bis ausgedehnte Wanderungen sind hier möglich. Die ausgewählte Tour von Anger begeistert sowohl landschaftlich als auch kulinarisch. Beim Aufstieg kommt man beim Wittgruberhof vorbei, einem Betrieb mit regionalen Köstlichkeiten und einer Aussichtsterrasse. Während des Abstieges empfehlen wir das "Rauchstubenhaus" (Heimtmuseum), mit einer der letzten funktionierenden Rauchstube im Alpenraum, zu besichtigen.



Der Thaller - WIRTSHAUS - RESTAURANT - HOTEL,
Gasthaus Wittgruberhof, Gasthaus Almer

Strecke:

Anger → Gschnaidter Kreuz → GH Wittgruberhof → Hoher Zetz → Wetterkreuz → Rauchstubenhaus → Anger

Eindrucksvoller Punkt:

✿ Hoher Zetz Gipfelkreuz, 1.264 m

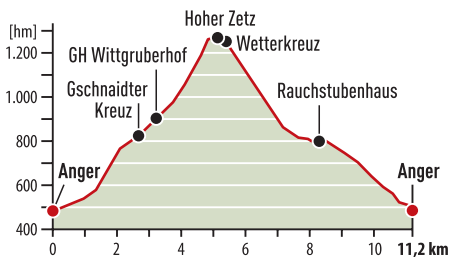


WEGES

Wanderung
vom idyllischen

Urlaubsort Anger hinauf
auf den Hohen Zetz. Am
Gipfel erwartet Sie eine
herrliche Panoramaaussicht,
bei guter Fernsicht bis in
die ungarische
Tiefebene.

Wiesen & Waldpanorama | WEGES



Variante:

Der Hohe Zetz kann auch von St. Kathrein/O. oder von Thannhausen erwandert werden.

ZETZ-RUNDE über "Die Hand" Thannhausen

 8.8 km

 680 hm

 4.00 h

 Bildstock
"Bei der Hand"



 WZ2921
Ponigl-
GH Baumgartner

Hier geht's
zur Tour



Wanderung auf den Weizer Hausberg

Von vielen als der „Weizer Hausberg“ bezeichnet, ist der Weg auf den Gipfel des „Hohen Zetz“ einer der beliebtesten Wanderstrecken der Region. Die 8,8 Kilometer lange Wanderung führt über idyllische Wege mitten durch den Wald und besticht mit herrlichen Ausblicken auf das „Steirische Randgebirge“, von der Sommeralm bis zum Schöckl. Auf dieser Runde kann man abschalten und die Natur in der Oststeiermark so richtig genießen. Wer die Tour auf den Gipfel verkürzen möchte, dem empfehlen wir den Start ab dem Wittgruberhof.



Gasthaus Wittgruberhof

Strecke:

Parkmöglichkeit "Die Hand" → GH Wittgruberhofer → Hoher Zetz → Parkmöglichkeit "Die Hand"

Eindrucksvoller Punkt:

☼ Ausblick auf Weiz vom GH Wittgruberhof, 904 m



H. Fasching

Eine
wunderschöne
Wanderung auf den
Hohen Zetz, den Hausberg
von Weiz, mit Gipfelkreuz
und herrlichen
Aussichten.

Zetz Gipfelkreuz



Variante:

Der Hohe Zetz kann auch von St. Kathrein/O. oder von Anger erwandert werden.



15

GROSSE RAABKLAMM

Mortantsch

📍 10.1 km

⬆️⬆️ 350 | 150 hm

🕒 3.30 h

📍 Parkplatz
Jägerwirt



SAM WZ2715
Mortantsch-Jägerwirt

Hier geht's
zur Tour



Atemberaubendes Wanderparadies

Während der südliche Teil der Klamm durch seine düstere, märchenhafte Atmosphäre besticht, zeugen die bizzaren Felsformationen des nördlichen Kalk-Teils von der stetigen Arbeit der Naturkräfte und verleihen der Klamm einen wildromantischen Charakter. Entlang schroffer Felswände, wunderschöner Grauerlen-Auen und begleitet vom rauschendem Wasser der Raab kann man dieses ursprüngliche Naturparadies auf gesicherten und markierten Wegen und Stegen genießen. Trittsicherheit muss allerdings gegeben sein.



Gasthof "Zum Kirchenwirt"

Strecke:

Jägerwirt → Wehranlage → Stausee → Lehbauersteg → Schreisteg → Arzberg

Abholung Arzberg: SAM WZ3300 Arzberg-Dorfplatz

Eindrucksvoller Punkt:

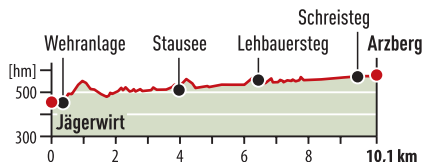
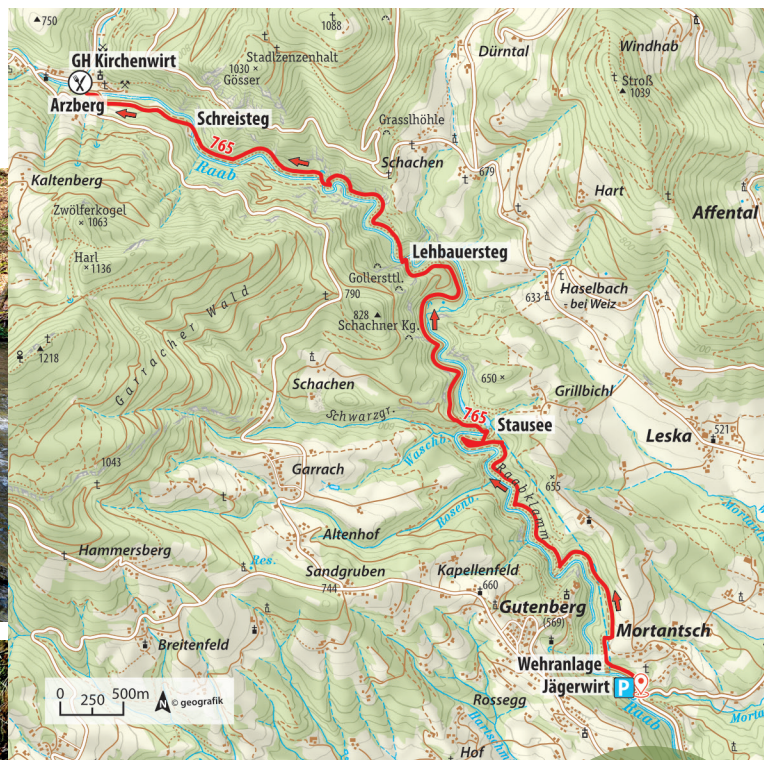
☀️ Raabklamm, 630 m



lovecanmovemountains

Die Raabklamm ist ein atemberaubendes Wanderparadies und gleichzeitig Lebensraum für zahlreiche seltene Tier- und Pflanzenarten.

Steg in der Raabklamm | H. Tupperzer




Variante:

Die "Große Raabklamm-Runde" kann auch von Arzberg gestartet bzw. zum GH Dürntalwirt erweitert werden.

GÖSSER & SATTELBERGE-RUNDE

Dürntal/Weiz

 8.7 km

 410 hm

 3.00 h

 Dürntalwirt

 ●●○○○○

 ●●●○○○

 WZ2800
Dürntal-GH Reisinger

Hier geht's
zur Tour



Wanderung mit herrlichen Ausblicken

Die Sattelberge sind ein bis zu 1.088 m hoher, verkarsteter Berg Rücken am Rande des Grazer Berglandes. Durch die Verkarstung haben sich mehrere Tropfsteinhöhlen gebildet, darunter die Grasslhöhle und das Katerloch am Südhang. Den Wachthausattel markiert eine kleine Kapelle. Der einfache Weg hinauf auf die Sattelberge wird durch das eher raue „Gösserringerl“ ergänzt, das auf die fast senkrecht abfallende Gösserwand hinausführt. Dafür ist der Ausblick dominant und reicht bis weit über Weiz und den Schöckl hinaus.

Variante: Der Gösser und die Sattelberge können auch von Passail aus erwandert werden.



Gasthof Dürntalwirt, Gastwirte in Weiz

Strecke:

GH Dürntalwirt → Grasslhöhle → Dürntalerkreuz → Gösserwand → Sattelwegkreuz → Wachthausattel → Gschaid → GH Dürntalwirt

Eindrucksvoller Punkt:


☼ Gösserwand mit Ausblick Raabklamm, 1.016 m



C. Polhammer

Die Gösserwand oberhalb der Raabklamm ist Teil der Sattelberge, die Weiz mit dem Naturpark Almenland verbinden. Eine Wanderung mit großartigen Ausblicken in der Oststeiermark.

Sattel Wegkreuz | C. Polhammer



Tip:
Planen Sie eine Führung im Katerloch mit ein.
Sie ist die tropfsteinreichste Höhle Österreichs.

PATSCHA-RUNDE über Jägersteig St. Kathrein/O.

📍 14.8 km

⬆️⬆️ 890 hm

🕒 5.30 h

📍 GH Kreuzwirt



📍 WZ3348
Weizklamm-
Kreuzwirt

Hier geht's
zur Tour



Bus Nr. 205
St. Kathrein-Ort

Spektakuläre Aussichtspunkte

Diese Rundwanderung führt entlang des Jägersteigs, oberhalb der Weizklamm, über den Patscha-Sattel mit anschließendem Aufstieg zum Patscha-Gipfel und weiter bis nach Greith und zurück zum Ausgangspunkt. Am Jägersteig hat man tolle Ausblicke, steile Felswände und sogar eine Hängebrücke, die überquert werden muss. Exponierte Stellen sind seilgesichert, dennoch sind Trittsicherheit und Schwindelfreiheit unbedingt erforderlich. Der restliche Teil der Wanderung ist geländetechnisch einfach und verbindet das Almenland mit dem Weizer Bergland. Aus diesem Grund kann der Patscha-Gipfel auch von St. Kathrein am Offenegg aus wunderbar erwandert werden.



Gasthaus Kreuzwirt

Strecke:

GH Kreuzwirt → Beginn Weizklamm → Hängebrücke → Ende Weizklamm → Vogelhütte (unbewirtschaftet) → Patscha → Greith → GH Kreuzwirt

Eindrucksvoller Punkt:

☼ Hängebrücke Weizklamm, 700 m



Die spektakuläre Weizklamm trifft auf einen sanften Gipfel. Trittsicherheit und Schwindelfreiheit sind bei dieser Wanderung erforderlich.

WEGES

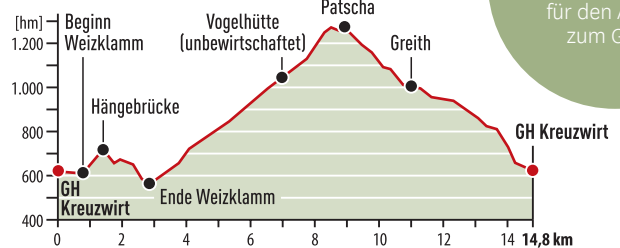
Patscha Gipfelkreuz | C. Reithofer



0 250 500m
© geografik

Variante:

Unterhalb der Vogelhütte gibt es eine Parkmöglichkeit für den Aufstieg zum Gipfel.



PATSCHA-RUNDE

St. Kathrein/O.

📍 14.5 km

⬆️⬆️ 620 hm

🕒 5.00 h

📍 Ortszentrum



ÖFFIS WZ3207
Dorf-Ort



Bus Nr. 205
St. Kathrein-Ort

Der 3-Kirchen-Ausblick in St. Kathrein am Offenegg

Die Runde führt über den Patscha-Gipfel hinaus zu "Am Sattel" (auch Patscha-Nase genannt), der für seinen großartigen Ausblick bekannt ist. "Am Sattel" liegt steil abfallend über der Weizklamm. Beim Patscha Gipfelkreuz hat man einen spektakulären Ausblick nach St. Kathrein am Offenegg, über die Sommeralm und über den Passailer Kessel mit der Roten Wand im Hintergrund. Die Einheimischen kennen diesen Punkt als "3 Kirchen-Ausblick", weil von hier drei Ortschaften mit ihren Kirchtürmen zu sehen sind.



Landhotel Schwaiger, Der WILDe EDER, Lindenstüberl,
Landhotel Spreitzhofer, Patschahütte

Strecke:

St. Kathrein/O. → Greith → "Am Sattel" → Patscha → Patschahütte → Gschaid → St. Kathrein/O.

Eindrucksvoller Punkt:

☼ Patscha Gipfelkreuz, 1.271 m



C. Pollhammer

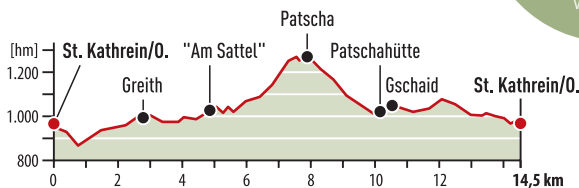
Ein Wanderweg
vom Blumendorf
St. Kathrein am Offenegg
auf den Patscha-Sattel
mit großartigem
Ausblick.

Ausblick vom Patscha, C. Pollhammer



Variante:

Der Patscha-Gipfel kann auch über den Jägersteig in der Weizklamm (GH Kreuzwirt) erwandert werden.



ZETZ-RUNDE

St. Kathrein/O.

📍 16.3 km

⬆️⬆️ 530 hm

🕒 5.00 h

📍 Kathreinerhaus



🏠 WZ3207
Dorf-Ort

Hier geht's zur Tour



Bus Nr. 205
St. Kathrein-Ort

Strecke:

St. Kathrein/O. → Schlagkreuz → Bendlerhöhe → Hoher Zetz → Pilger-Marterl → Schutzhütte Eibisberg → St. Kathrein/O.

Eindrucksvoller Punkt:

☼ St. Ruprechter Pilger-Marterl, 1.214 m

Ein Wander-Muss für die Oststeierer

Von St. Kathrein/O. führt der Weg zuerst ein Stück entlang des Vogelbeer-Panoramaweges, bevor es dann über die Bendlerhöhe hinaus auf den Hohen Zetz geht. Der Zetz ist der Hausberg der Weizer und bekannt für seinen schönen Ausblick in die Oststeiermark. Der Rückweg führt dann über den Eibisberg und die "Zeil" wieder zurück ins Ortszentrum von St. Kathrein/O. Viele Einkehrmöglichkeiten und Ausflugsziele warten im prämierten Blumendorf auf Wander-gäste. Ein besonderer Höhepunkt sind die Hufeisen-Skulpturen im ganzen Ort.



Landhotel Schwaiger, Der WILde EDER, Schutzhütte Eibisberg Landhotel, Spreitzhofer, Lindenstüberl



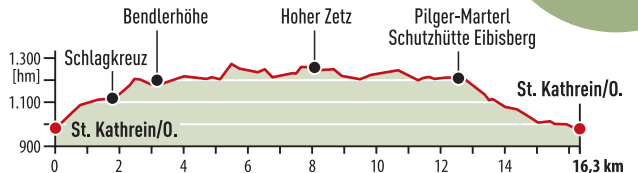
Abwechslungsreiche Gipfeltour auf den Hohen Zetz mit einem großartigen Ausblick in die Oststeiermark. Start ist das Blumendorf St. Kathrein am Offenegg.

WEGES



Variante:
Der Hohe Zetz kann auch von Thannhausen oder Anger erwandert werden.

Gipfelkreuz Zetz | R. Spreitzer



MÜHLENTAL- RUNDWEG

St. Kathrein/O.

8.7 km

390 hm

3.00 h

Karl-Wirt
Schmid i. d. W.



ÖFFIS WZ3217
In der Weiz

Bus Nr. 205
St. Kathrein-Ort

Hier geht's
zur Tour



Durch das mystische Tal der Mühlen

St. Kathrein am Offenegg ist vor allem als Blumendorf bekannt und als solches hochdekoriert. Einer der schönsten Wanderwege ist der Mühlental-Rundweg, der immer in der Nähe von Wasser, durch Wälder und Täler führt. So kann selbst im heißen Sommer im angenehm kühlen Schatten gewandert werden. Im Mühlental waren einst über 100 aktive Mühlen, heute sind zwei von ihnen noch intakt und können besichtigt werden. Besonders beliebt sind auch die Hufeisen-Skulpturen, verstreut am Weg und durch ganz St. Kathrein am Offenegg.



Gasthaus Karl-Wirt, Landhotel Spreitzhofer, Lindenstüberl,
Landhotel Schwaiger, Der WILDe EDER

Strecke:

GH Karl-Wirt → Wasserfall → Winkelbauermühle → Hinterleiten → Ringbauer → Panoramaplatz Graf → Gemeindeamt → GH Karl-Wirt

Eindrucksvoller Punkt:

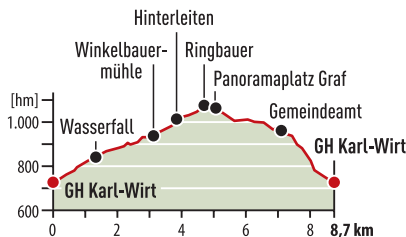
✿ Winkelbauermühle, 930 m



Gde St. Kathrein/O.

Der Mühlental-
Wanderweg führt durch
das Lambachtal, in dem
es einst 102 Mühlen gab.
Heute sind davon nur
noch zwei
intakt.

Hufeisen-Skulpturen | C. Pollhammer



ALM-RUNDE über Raabursprung Passail

- 21.6 km
- 870 hm
- 6.30 h
- Ortszentrum

●●○○○○

●●●●○○

Hier geht's zur Tour



- WZ3330 Passail-Marktplatz
- Bus Nr. 206 Passail

Hinauf zum Ursprung der Raab am Fuße des Ossers

Nördlich von Passail, am Fuße des Ossers, entspringt die Raab. Dieser mystische Fluss fließt 250 km durch die Oststeiermark und Ungarn, bis er in die Donau mündet. In Arzberg bildet die Raab auf 12 Kilometern Österreichs längste Klamm. Am Themenweg "Raabursprung" wird die Geschichte von "Pozilo", dem Hirschen und dem kleinen Tröpfchen "Sprunginger" erzählt. Der Weg geht dann weiter hinauf auf die Sommeralm, vorbei bei den Dreiwetterkreuzen und über die Ochsenhalt wieder zum Ausgangspunkt. Wer die Tour etwas abkürzen möchte, fährt mit dem SAM-Taxi zur Waldmühle (WZ3309 Hohenau).



Der Schrenk, Hexenstub'h, Almcafé, Waldmühle

P Waldmühle

Strecke:
Passail → Waldmühle → Raabursprung → Schwoabauerkreuz → Dreiwetterkreuze → Ochsenhalt → Kriechenlee → Passail

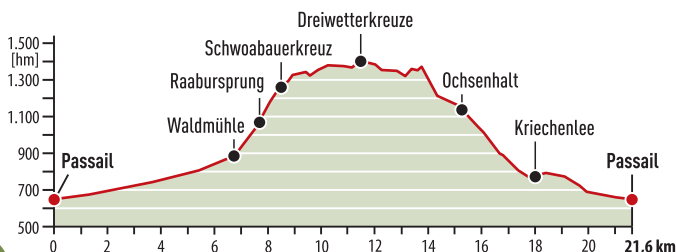
Eindrucksvoller Punkt:
☼ Raabursprung, 1.150 m



C. Pollheimer

Dort wo die Raab entspringt, durch Berg & Tal sich schlingt, und der Osser stolz her niederschaut. (Passailer Volkslied)

Dreiwetterkreuze Rastplatz | Lane Bichl - RKP



Variante:
Abkürzung der Tour: nach den Dreiwetterkreuzen auf der Sommeralm links in das "Bärental" abbiegen Weg Nr. 33



GROSSE RAAB-KLAMM-RUNDE

Arzberg

📍 13.9 km

⬆️⬆️ 450 hm

🕒 4.30 h

📍 Ortszentrum



SAM WZ3300
Arzberg-Dorfplatz

Hier geht's
zur Tour



Entlang des mystischen Flusses

Die Raabklamm ist die längste Klamm Österreichs und ein Natura 2000 Schutzgebiet. Sie ist über weite Strecken vollkommen naturbelassen und von großer Bedeutung für den Arten- und Biotopschutz. Zwischen dem Schöcklmassiv und dem Weizer Bergland hat sich die Raab tief eingeschnitten und so ein schluchtartiges Durchbruchstal - mit bis zu 600 m hohen Felswänden - erschaffen. Die faszinierende Naturkulisse in Verbindung mit einem Besuch des Schaubergwerks und der Stollenkäserei in Arzberg lassen die Wanderung zum Gesamterlebnis werden.



Gasthaus "Zum Kirchenwirt", Gasthaus Dürntalwirt

Strecke:

Arzberg → Lehbauersteg → Stausee → Grillbichl → Lehbauersteg → Gösserkreuz → Arzberg

Eindrucksvoller Punkt:

🌿 Lehbauersteg, 554 m



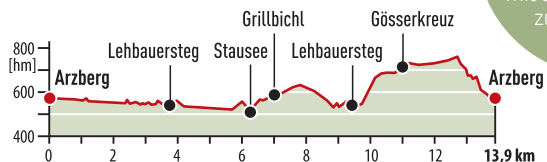
Eine Wanderung in der längsten Klamm Österreichs ist ein wahres Naturerlebnis:

flussnahe Wanderwege, schroffe Felswände und erholsame Rastplätze.



Variante:

Die Wanderung kann bis nach Mortansch ausgeweitet werden. Dort lässt man sich am Besten mit SAM nach Arzberg zurückbringen.



23

SCHÖCKL-RUNDE

Plenzengreith

7.4 km
 390 hm
 2.30 h
 Schöcklkreuz

●●○○○○

●●○○○○

ÖFFIS GU2938
 St. Radegund-Schöcklkreuz

Hier geht's zur Tour



Bus Nr. 250
 Schöckl/
 Schöcklkreuz

Das imposante Hochplateau am "Hausberg der Grazer"

Der Schöckl ist mit seinen 1.442 m eine der höchsten Erhebungen im Grazer Bergland und der "Hausberg der Grazer". Dieser ist aber auch Teil des Naturparks Almenland, die Gemeinde Passail reicht hinauf bis zum Gipfelplateau. Diese einfache Wanderung für die ganze Familie startet beim Schöcklkreuz, führt hinauf zum Gipfelkreuz und in großem Bogen wieder zurück zum Ausgangspunkt. Zahlreiche Einkehrmöglichkeiten findet man am Schöckl. Wer es bequemer möchte, fährt mit der Seilbahn hoch und entdeckt die vielen Aktivitäten am Hochplateau - 360° Ausblick garantiert!



Gastwirte am Schöckl, Halterhütte

Strecke:

Schöcklkreuz → Bergstation Schöcklbahn → Schöckl → Halterhütte → Schöcklkreuz

Eindrucksvoller Punkt:


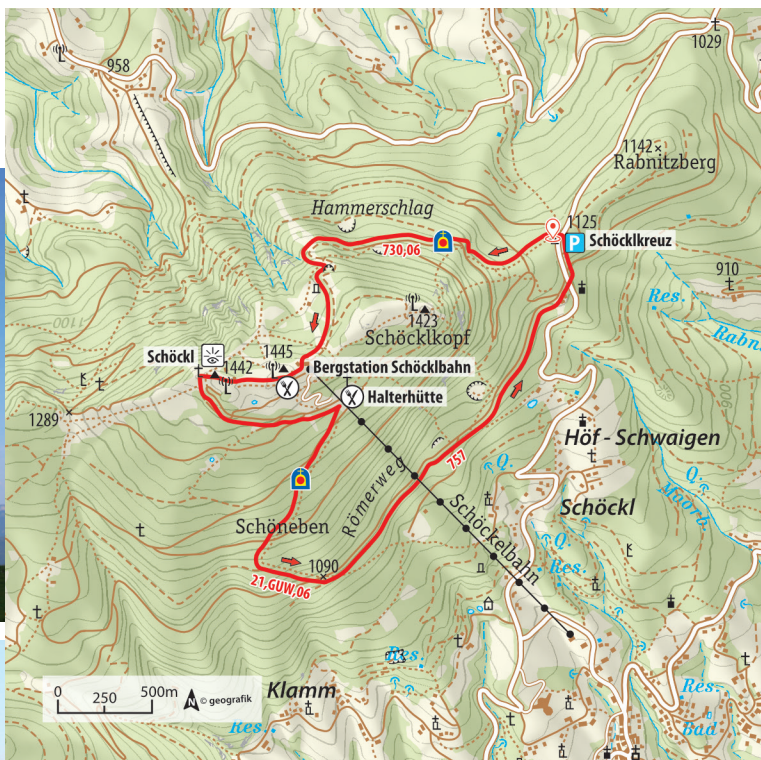
☼ Schöckl Gipfelkreuz, 1.442 m



C. Pollhammer

Das Hochplateau am Schöckl bietet neben dem herrlichen Panoramablick auch ein vielseitiges Angebot: Sommerrodelbahn, Disc-Golf, Motorikpark, Down Hill Biking & vieles mehr!

Ausblick in den Naturpark | C. Pollhammer



TULWITZ-RUNDE Fladnitz/T.

14.2 km

530 hm

4.30 h

Ortszentrum

●●○○○○

●●●●○○

WZ3404
Fladnitz-Kirche

Hier geht's zur Tour



Gemütlich durch die Naturpark-Gemeinde

Tulwitz ist einer der Ortsteile in der Großgemeinde Fladnitz an der Teichalm. Der Ort wird von den schönen Höfen geprägt, die sich malerisch an die Hügel des Passailer Kessels schmiegen. Der Weg startet im Ortszentrum von Fladnitz und führt, entlang von Wiesen, Weiden und Wäldern, fast hinauf bis auf den Rechberg. Von dort hat man einen der schönsten Blicke über den Passailer Kessel und die umliegenden Almen und Gipfel. Der Rückweg führt dann in einem großen Bogen durch Tulwitzviertl, Egg und Obertulwitz wieder zurück.



Gastwirte in Fladnitz/Teichalm, Gasthaus Pröllhofer

Strecke:

Fladnitz/T. → Buda Kreuz → GH Pröllhofer → Obertulwitz → Buda Kreuz → Fladnitz/T.

Eindrucksvoller Punkt:

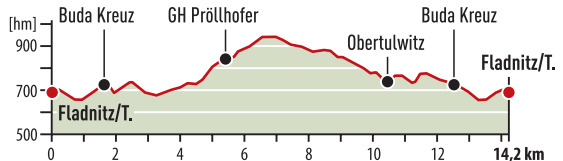
Buda Kreuz, 726 m



WEGES

Eine schöne Wanderung vom Fladnitzer Ortszentrum hinauf auf den Rechberg. Ein herrlicher Ausblick auf den "Passailer Kessel" erwartet die Gäste.

Ausblick vom Rechberg | C. Pollhammer



25

SULBERG-RUNDE

Nechnitz

10.5 km

320 hm

3.30 h

Gasthof
Frankenhof



SAM WZ3414
Nechnitz-Frankenhof

Hier geht's
zur Tour



Gipfelpanorama soweit das Auge reicht

Die Tour startet auf der Nechnitz, einer Hochebene zwischen dem Passailer Kessel und der Teichalm. Von hier führt der einfach zu gehende Forstweg fast hinauf bis auf den Rechberg und weiter auf den Sulberg. Den Abstecher hinauf zum Sulbergkreuz sollte man unbedingt machen, hier wartet nämlich ein gemütlicher Rast- oder Jausenplatz mit einem wirklich wunderbaren 360 Grad-Ausblick! Besonders ist der Blick auf die Rote Wand, in den Morgenstunden taucht diese in eine besonders kräftige, rote Färbung.



Gasthof Haider, Gasthof Frankenhof

Strecke:

Nechnitz → Rotes Kreuz → Pölzweber → Sulberg Kreuz → Leitner → Nechnitz

Eindrucksvoller Punkt:

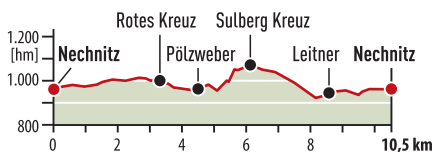
☼ Sulberg Kreuz, 1.079 m



C. Pollhammer



Ausblick Harterberg | C. Pollhammer



Eine gemütliche
Wanderung rund um
die Hochebene Nechnitz -
mit Ausblicken auf die
Rote Wand, ins Murtal
und vom Schöckl
bis in die
Oststeiermark.

GERLER-RUNDE

Nechnitz

📍 14.4 km

⬆️⬆️ 630 hm

🕒 5.00 h

📍 Almenlandwirt Haider

👟 ●●○○○○

❤️ ●●●●○○

SAM WZ3413
Nechnitz-GH Haider

Hier geht's zur Tour



Ein herrlicher Ausblick auf den "Kessel"

Der Weg startet direkt beim Gasthof Haider auf der Nechnitz. Über 45 verschiedene Holzfiguren, Sitzbänke, ein Energiebrunnen, eine Kapelle und Erklärungstafeln begleiten den 2 km langen Weg hinauf zum Gipfel. Dort wartet ein wunderbarer Rundum-Ausblick auf den Passailer Kessel und die Rote Wand. Mit Hilfe der großen Schautafel können die Berge leicht zugeordnet werden. Der weitere Weg, jetzt schon über Almböden, führt hinaus bis zur Gerlerkogelhütte. Der Rückweg führt vorbei am Gerlerkreuz wieder auf die Nechnitz.



Gasthof Haider, Gasthof Frankenhof, Gerlerkogelhütte

Strecke:

Nechnitz → Holzskulpturenweg → Gschaidberg/Nock → Gerlerkogelhütte → Gerlerkreuz → Ecktoni → Groß Wild → Nechnitz

Eindrucksvoller Punkt:

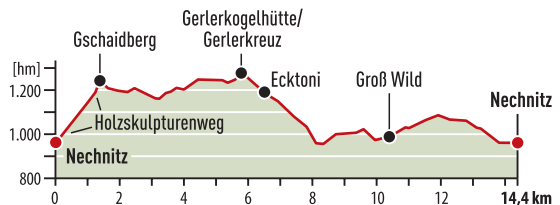
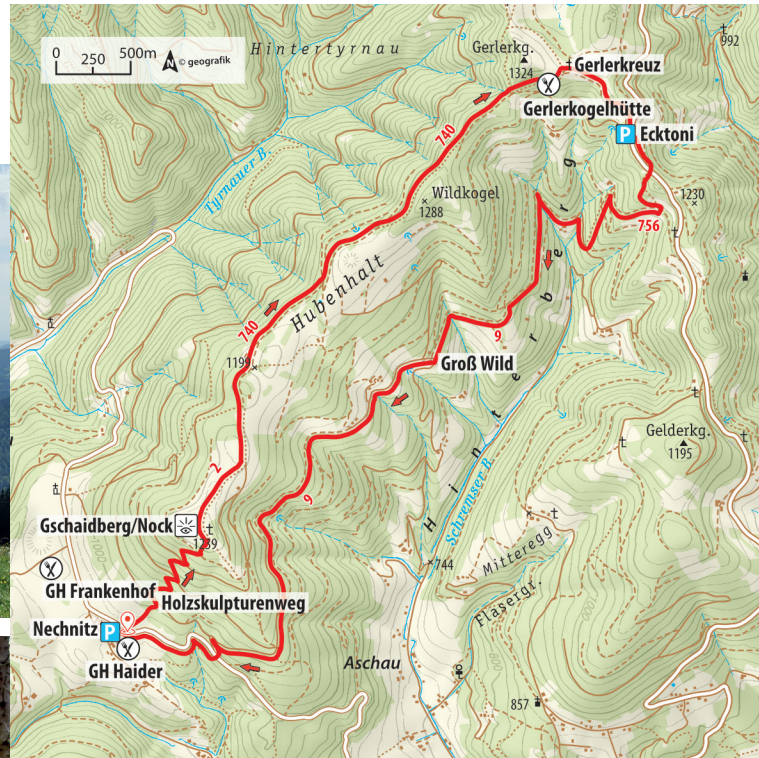
⚡ Gschaidberg Gipfelkreuz, 1.240 m



C. Raith

Über den Holzskulpturenweg hinauf auf den Gschaidberg/Nock und weiter bis zum Gerler-Kreuz - ein abwechslungsreiches Gipfelerlebnis!

Skulptur am Holzskulpturenweg, H. Topferzer



DRACHENHÖHLE

Mixnitz

 6.3 km

 520 hm

 3.00 h

 Bahnhof



 **ÖFFIS** BM3514
Mixnitz-Bahnhof

Hier geht's
zur Tour



Bhf.
Mixnitz

Ursprungsort der Sage "Der Drachentöter von Mixnitz"

Diese Wanderung führt zu der sagenumwobenen Drachenhöhle in Mixnitz, eingebettet 500 m über dem Ort am Westhang des Röthelsteins. Auf der Wanderung trifft man vielleicht auch den einen oder anderen Steinbock, der sich gerne in den Felsen vom Röthelstein bewegt. Die Drachenhöhle selbst kann nur durch eine geführte Tour besucht werden. Dort erfahren Sie mehr über die Ursprünge der Drachensage und das Schutz- und Naturdenkmal. Fossile Knochen des Höhlenbären aus der Drachenhöhle findet man im Archäologiemuseum Eggenberg/Graz.



Heubergstüberl, Wanderstation Mixnitz (WSM)

Strecke:

Mixnitz → Heubergstüberl → Rastplatz → Abzw. Drachenhöhle → Drachenhöhle → Abzw. Drachenhöhle → Rastplatz → Mixnitz

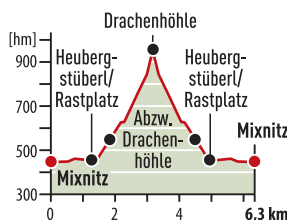
Eindrucksvoller Punkt:

☼ Drachenhöhle, 950 m



WEGES

Ausblick Mur | WEGES



ROTE WAND über Bucheben

Mixnitz

17,1 km

1.150 hm

7.00 h

Bahnhof



ÖFFIS BM3514
Mixnitz-Bahnhof

Hier geht's
zur Tour



Bhf.
Mixnitz

Einer der schönsten Gipfel im Naturpark Almenland

Von der Roten Wand erhält man einen gigantischen Ausblick auf das Grazer Bergland mit all seinen herrlichen Gipfeln. Sie ist auch Heimat der Steinböcke und zu jeder Jahreszeit ein beliebtes Wanderziel. Vorallem in den Morgenstunden kommt die rote Färbung an den Felsen besonders gut zur Geltung. Diese Wanderung ist einfach mit den Öffis zu starten und kann auf mehrere Arten abgekürzt oder erweitert werden. Sie gehört jedoch zu den anspruchsvolleren Strecken und erfordert Kondition und Trittsicherheit.



Heubergstüberl, Wanderstation Mixnitz (WSM),
Tyrnaueralm Hütte

Strecke:

Mixnitz → Heubergstüberl → Rastplatz → Bucheben → Rote Wand →
Tyrnaueralm → Heubergstüberl → Mixnitz

Eindrucksvoller Punkt:

☼ Rote Wand Gipfelkreuz, 1.505 m



lovecanmovemountains

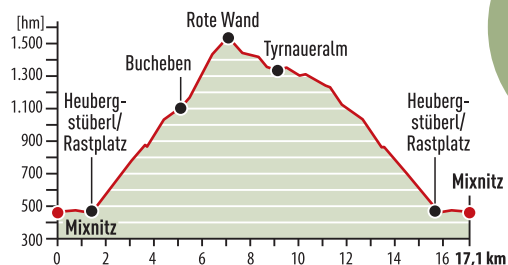
Die Rote Wand ist ein beliebtes Wanderziel im Naturpark Almenland. Diese anspruchsvolle Tour bietet unentdeckte Plätze und eine idyllische Landschaft.

Ausblick auf die Rote Wand | L: Trieb



Variante:

Von der Tyrnaueralm Hütte kann man auch weiter auf die Teichalm wandern (ca. 4,5 Km) und sich dort abholen lassen.



BÄRENSCHÜTZ- KLAMM-RUNDE

Mixnitz

📍 12.3 km

⬆️⬆️ 760 hm

🕒 5.00 h

📍 Bahnhof



OFFIS BM3516
Mixnitz-
Bärenschützklamm

Hier geht's
zur Tour



Bhf.
Mixnitz

Durch schroffe Felsen und vorbei an Wasserfällen

Mit 300 Meter hohen Kalkwänden, über 160 Brücken und Leitern und mit über 2.500 Holzspinnen ist die Bärenschützklamm eine der schönsten Felsklammen Österreichs und die wohl spektakulärste Wanderung im Naturpark Almenland. Der Rundweg führt von Mixnitz durch die Klamm und auf dem "Prügelweg" wieder retour. In der Klamm ist eine Erhaltungsgebühr zu entrichten, die Wanderung ist nicht für Hunde geeignet. Man benötigt Trittsicherheit, wir empfehlen die Wanderung mit Kinder ab 7 Jahren.



Wanderstation Mixnitz (WSM),
Jausenstation Grassauer,
Zum Guten Hirten



Bahnhof Mixnitz,
Bärenschützklamm

Strecke:

Mixnitz → Grassauer → Kassierhütte → Bärenschützklamm →
Guter Hirte → Schwaigeralm → Kassierhütte → Grassauer → Mixnitz

Eindrucksvoller Punkt:

🌿 Bärenschützklamm, 850 m



H. Toperczer

Die
Bärenschützklamm
ist eine der schönsten
wasserführenden
Felsklammen Österreichs.
Sie wurde 2023/2024
komplett neu saniert
und ist seit 1978
Naturdenkmal.



Ulrich Steffan / Grassauer | WEGES



0 250 500m
geografik

Variante:

Erweiterung der
Tour z.B. Richtung
Schüsserbrunn &
Steirischer Jökl, auf den
Hochlantsch, zur
Teichalm oder
nach Breitenau/H.



30

PREDIGTSTUHL

Pernegg/M.

7 km
 420 hm
 3.00 h
 Bahnhof



ÖFFIS BM3519
 Pernegg-Bahnhof

Hier geht's
 zur Tour



Bhf.
 Pernegg/Mur

Ein beliebtes Wanderziel in Pernegg an der Mur

Die gemütliche Wanderung, welche leicht mit den Öffis erreichbar ist, geht durch Kirchdorf auf den Predigtstuhl und wieder retour. Hier wandert man vorbei an der imposanten Maximiliankirche und durch den schattigen Wald. Oben angekommen wird man mit einem herrlichen Ausblick auf den Hochlantsch, über die Talebene und die Mur bis hin zur Hochsteiermark, belohnt.



Cafe Steirer-Busserl, Wirtshaus Ritschi,
 Pernegger Dorfstub'n

Strecke:

Pernegg/M. → Kirchdorf → Predigtstuhl → Kirchdorf → Pernegg/M.

Eindrucksvoller Punkt:

☼ Predigtstuhl Gipfelkreuz, 853 m



K. Gruber



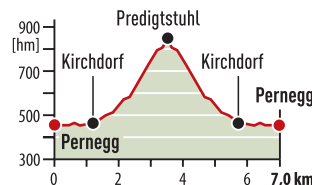
Variante:

Verlängerung
 zum Kirchkogel, ein
 geschütztes Natura
 2000 Gebiet.

Gehzeit ca.
 1 Stunde

Eine einfache
 Wanderung
 mit einem beliebten
 Gipfel in Pernegg an
 der Mur. Belohnt wird man
 mit einer tollen Aussicht
 auf das Tal
 und die Mur.

Ortszentrum | Gde Pernegg/M.



HOCHLANTSCH über Schüsserlbrunn Breitenau/H.

6.6 km

750 hm

4.00 h

Parkplatz
Zirbisegger



SAM BM3630
St. Jakob-Zirbisegger

Hier geht's
zur Tour



Eindrucksvolle Ausblicke am Hochlantsch Gipfel

Der Hochlantsch mit seinen 1.720 Metern ist die höchste Erhebung im Grazer Bergland und liefert eine Rundum-Aussicht, weit über die Grenzen des Naturparks Almenland hinaus. Diese Tour führt vom Parkplatz Zirbisegger (kostenpflichtig), welcher auch Ausgangspunkt für die Kletterer am Franz-Scheikl-Klettersteig ist, hinauf auf den Gipfel. Vorbei an der Wallfahrtskirche Schüsserlbrunn und dem Gasthaus "Steirischer Jokl".



Steirischer Jokl, Gasthof Hofbauer

Strecke:

Parkplatz Zirbisegger → Schüsserlbrunn → Hochlantsch →
Schüsserlbrunn → Parkplatz Zirbisegger

Eindrucksvoller Punkt:

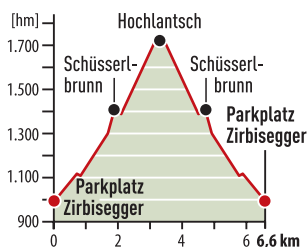
☼ Hochlantsch Gipfelkreuz, 1.720 m



Lang-Bichl - RKP

Diese anspruchsvolle
Wanderung
führt auf die höchste
Erhebung, dem
Hochlantsch Gipfel mit
1.720 Metern, im
Naturpark
Almenland.

Alm-Panorama | N. Friesenbichler



Variante:

Vom Hochlantsch Gipfel kann auch der Abstieg zur Teichalm und anschließend die Rückfahrt mit dem SAM-Taxi erfolgen.

HOFBAUER ALM-RUNDE

Breitenau/H.

15.8 km

890 hm

5.30 h

Ortszentrum
St. Jakob



SAM BM3623
St. Jakob-Postamt

Hier geht's
zur Tour



Mit einem Blick: Vom Hochlantsch bis zum Schöckl

Nach dem recht steilen Anstieg vom Ortszentrum St. Jakob in Breitenau am Hochlantsch wird man am Eibegg bzw. bei der Hofbauer Alm mit herrlichen Ausblicken belohnt. Hochlantsch, Hochschwab, Hochschlag, Schöckl und viele weitere Gipfel und Almen sind im Blickfeld zu entdecken. Nach der Einkehr in der Hütte geht es wieder bergab über den Dornkogel zurück zum Ausgangspunkt und zum Essen in den Gasthof Hofbauer. Wer den Anstieg zum Eibegg vermeiden möchte, fährt entweder mit dem Auto zum Parkplatz Eibeggsattel oder lässt sich vom SAM-Taxi hinaufbringen (BM3629 St. Jakob - Am Eibegg).



Gasthof Hofbauer, Hofbauer Alm Hütte

Strecke:

St. Jakob → Lanzenkreuz → Eibeggsattel → Ederkogel → Hofbauer Alm Hütte → Dornkogel → St. Jakob

Eindrucksvoller Punkt:

☼ Hofbauer Alm, 1.352 m



Bei der Hofbauer Alm Hütte gibt es neben dem herrlichen Ausblick auch eine zünftige Jause für die hungrigen Wanderer und Hausmusik für unterhaltsame Stunden.

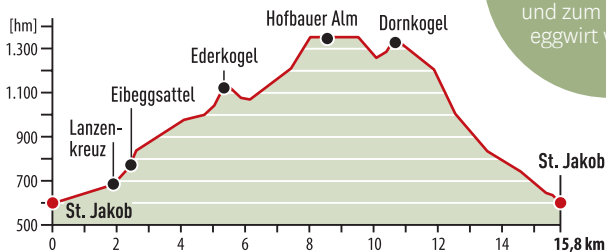
M. Pichler

Ausblick vom Eibegg | C. Polthammer



Variante:

Wer weiter gehen möchte kann von der Hofbauer Alm auch weiter zum Hochschlag und zum GH Stroßeggwirt wandern.



HOCHSCHLAG Straßegg

📍 8.6 km

⬆️⬆️ 560 hm

🕒 3.30 h

📍 Stroßeggwirt



SAM BM3600
Am Straßegg-Ort

Hier geht's
zur Tour



Ein noch unbekannter Fleck im Naturpark Almenland

Der Hochschlag-Gipfel ist ein wahrer Geheimtipp im Naturpark Almenland. Vom Almgasthof Stroßeggwirt, dem beliebten Wallfahrer Gasthaus wandert man am Steirischen Mariazellerweg auf den 1.580 m hohen Gipfel. Der steile Aufstieg zum Gipfel wird mit einem grandiosen 360 Grad Ausblick belohnt. Wer die Tour verlängern möchte, wandert weiter zur Hofbauer Alm. Dort wartet auch eine urige Einkehrmöglichkeit - die Hofbauer Alm Hütte.



Almgasthof Stroßeggwirt

Strecke:

Straßegg → Maißhöhe → Hochschlag → Maißhöhe → Straßegg

Eindrucksvoller Punkt:

✳️ Hochschlag Gipfelkreuz, 1.580 m



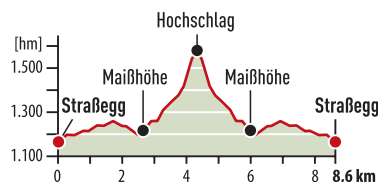
C. Raith

Ausblick vom Hochschlag | C. Raith

Dieser Weg ist ein Teil vom Steirischen Mariazeller Weg und führt somit an zahlreichen Pilgerkreuzen vorbei, welche die Wallfahrer am Weg deponieren.



Variante:
Vom Hochschlag-Gipfel kann man auch weiter gehen zur Hofbauer Alm Hütte und/oder zum Eibegg. (Rückkehr SAM-Taxi)



STOAKOGLER-HEIMATWANDERWEG

Gasen

 9.7 km

 520 hm

 3.30 h

 Ortszentrum

 ●●○○○○

 ●●●○○○

 WZ3706
Gasen-Ort

Hier geht's
zur Tour



Eine Wanderung für alle "Stoani" Fans

Das ist natürlich der perfekte Wanderweg für alle Fans der "Stoakogler", die aus Gasen stammen und auch noch heute hier ihre Höfe bewirtschaften. Der Weg ist mit seinen Erlebnisstationen und vor allem den vielen schönen Rastplätzen ideal für Familien. Da gibt es eine "Kneipp-Anlage" im Wildbach oder den 14 Meter hohen Stoani Weltturm, der bestiegen werden kann. Der Weg führt vorbei an den malerischen Gehöften der Stoakogler-Brüder und beschreibt als Lehrpfad ausführlich die Land-, Alm- und Forstwirtschaft, sowie die Jagd und das Wild.



Landgasthof Willingshofer, Gasthof Schweiger "Jägerwirt",
Gasthof Grabenbauer, Stoani Café

Strecke:

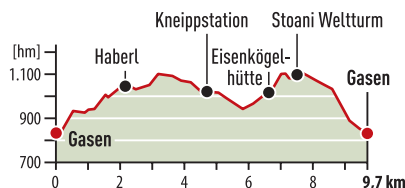
Gasen → Habert → Kneippstation → Eisenkögelhütte
(unbewirtschaftet) → Stoani Weltturm → Gasen

Eindrucksvoller Punkt:

☼ Stoani Weltturm, 1.110 m



Rundweg um den malerischen Ort Gasen mit mehreren Erlebnisstationen, Rastplätzen und vielen Schautafeln - speziell auch für Fans der Musikgruppe "Die Stoakogler"!



35

HABERLSTALL- RUNDE

Gasen

📍 16.1 km

⬆️⬆️ 780 hm

🕒 5.30 h

📍 Ortszentrum
Gasen



SAM WZ3706
Gasen-Ort

Hier geht's
zur Tour



Vom Musidorf Gasen auf die Alm

Herrliche Panorama Ausblicke bringt die Tour von Gasen auf die Haberstell Alm, über den Plankogel retour nach Gasen. Das Musidorf ist bekannt als die Heimat der "Stoakogler". Mit dem Stoani Haus der Musik und dem Stoanineum entstand eine Institution für alle Volksmusik-Liebhaber. Die Einkehrmöglichkeiten, die Haberstell Hütte und die Stoakoglhütte, sowie viele Aussichtsplätze rund um die Tour perfekt ab.



Landgasthof Willingshofer, Gasthof Schweiger "Jägerwirt",
Gasthof Grabenbauer, Stoani Café,
Haberstell Alm Hütte, Stoakoglhütte

Strecke:

Gasen → Pöllabauerkreuz → Haberstell Alm → Windrad → Plankogel → Stoakoglhütte → Stoani Weltturm → Gasen

Eindrucksvoller Punkt:

☼ Haberstell Alm, 1.350 m

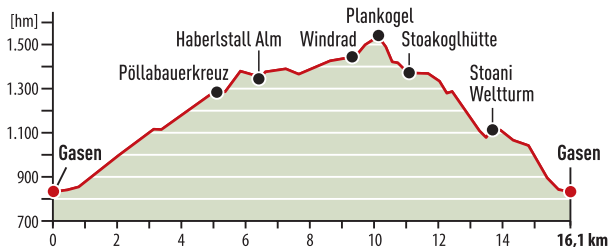


Eine Gipfeltour
vom Musidorf Gasen
auf die Sommeralm
mit uralten Einkehr-
möglichkeiten und
herrlichen
Ausblicken.

M. Loidolt



Haberstell Alm Hütte | C. Pollhammer



WEG DER 100.000 SCHRITTE

6 Tage durch den Naturpark Almenland

ETAPPE 1:

Die "Königstour" hinauf auf den Schöckl-Gipfel mit großartigen Ausblicken über den Passailer Kessel, Graz und ins Murtal.

Start: Arzberg | Ende: Neudorf b. Passail | 15.5 km | 6.00 h

ETAPPE 2:

Vom Schöckl über den Rechberg auf die Hochebene von Nechnitz, die genau zwischen der Roten Wand und dem Schöckl liegt.

Start: Neudorf b. Passail | Ende: Nechnitz | 16.8 km | 5.00 h

ETAPPE 3:

Über den Holzskulpturenweg hinauf auf die Teichalm & Sommeralm. Höhepunkt ist der Osser mit einem großartigen Ausblick.

Start: Nechnitz | Ende: Sommeralm | 11.2 km | 4.30 h

ETAPPE 4:

Von der wunderschönen Sommeralm mit dem Plankogel über die Brandlucken und weiter in das Blumendorf St. Kathrein/Offenegg.

Start: Sommeralm | Ende: St. Kathrein/O. | 16.5 km | 5.30 h

ETAPPE 5:

Von St. Kathrein/Offenegg hinaus auf den Patscha-Sattel und über den Jägersteig in der Weizklamm zum Gasthaus Kreuzwirt.

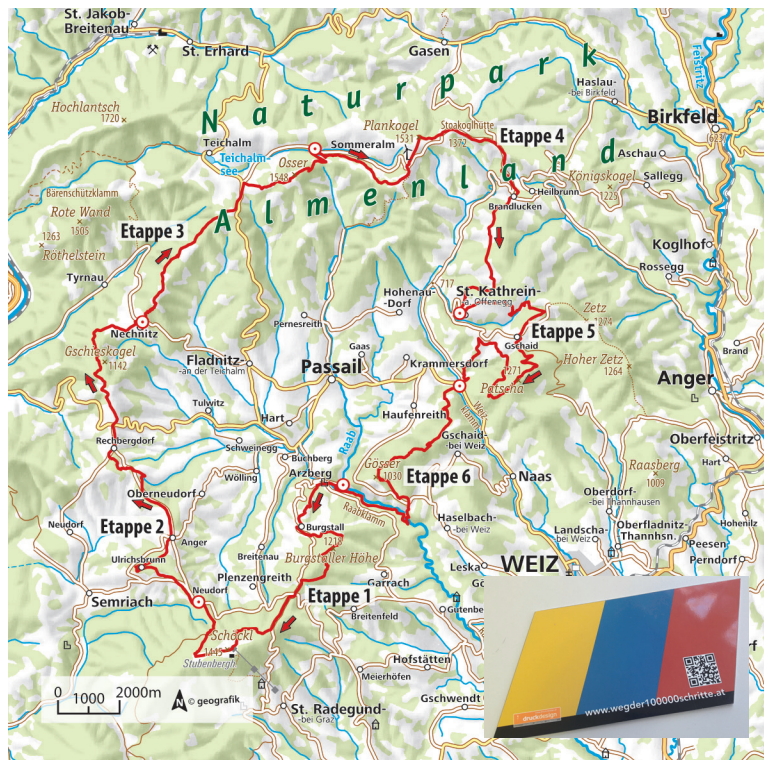
Start: St. Kathrein/O. | Ende: GH Kreuzwirt | 17 km | 6.00 h

ETAPPE 6:

Vom Kreuzwirt über Passail und der Großen Raabklamm mit ihrer fantastischen Tier- & Pflanzenwelt bis ins Bergbaudorf Arzberg.

Start: GH Kreuzwirt | Ende: Arzberg | 12.3 km | 4.30 h

Mit dieser "Kessel-Wanderung" erleben Sie die schönsten Aussichtspunkte. Bei jeder Station wartet eine **Einkehr- oder Nächtigungsmöglichkeit** sowie eine **SAM-Haltestelle** für eine Abholung. Der Weg ist extra beschildert. Alle Infos auf oststeiermark.com



Ausblick über den Passailer Kessel | Lang-Bichl - RKP



WEITWANDERWEGE



VOM GLETSCHER ZUM WEIN

Dieser Weg besteht aus einer Nord- und einer Südroute, wobei nur die Nordroute durch die Oststeiermark geht. Diese enthält **35 Etappen mit 560 km**, startet am Dachsteinplateau und geht bis nach Bad Radkersburg. Die **Oststeiermark** betreffen die **Etappen 21 - 28**, beginnend am Stuhleck in den Fischbacher Alpen, weiter durch die Waldheimat nach Fischbach und durch den Naturpark Almenland. Über die fruchtbaren Flächen des ApfelLandes und des Naturparks Pöllauer Tal kommt man in die Stadt Hartberg und weiter in die Thermenregion.



ZENTRALALPENWEG 02

Dieser Weg ist eine Ost-West-Weitwanderverbindung mit 2 Abschnitten in Österreich. Er startet in Hainburg und führt auf **585 km in 30 Etappen** bis zum Tappenkarsee. Der östliche Abschnitt ist charakterisiert durch die Fischbacher Alpen (Gleinalpe), sowie die Niederen Tauern. Ab dem Tappenkarsee beginnt der westliche Abschnitt, (2 Varianten: gletscherfreie Route o2a & hochalpine Route) das Ziel ist Feldkirch in Vorarlberg. Der Routenverlauf in der **Oststeiermark: Stuhleck - Pretul - Alpl - Stroßeggwirt - Teichalm - Bärenschützklamm - Mixnitz.**

ÖSTÖSTERR. WEITWANDERWEG 07

Der Ostösterreichische Weitwanderweg 07 verläuft auf **34 Etappen** durch Niederösterreich, Wien, Burgenland und die Steiermark. Der Weitwanderweg startet am Nebelstein, endet in Bad Radkersburg und ist in vier Teilabschnitte gegliedert: Thayatalweg, Weinviertler Grenzlandweg, Via Pannonia und der Oststeirische Grenzlandweg. Der Routenverlauf in der **Oststeiermark: Hochwechsel - Voral - Masenberg - Hartberg.**

STEIRISCHER MARIAZELLERWEG

Der ca. **215 km** lange "Steirische Mariazellerweg" ist ein bekannter Pilger-Klassiker in der Steiermark. Ab Eibiswald verläuft der Pilgerweg nach Graz/Mariatrost auf den aussichtsreichen **Schöckl** und hinunter nach **Passail**, über die **Sommeralm** zum **Gasthof auf der Schanz**. Weiter über die Stanglalm, Mitterdorf zur Rotsohalm am Fuße der Hohen Veitsch bzw. über den Niederalplpass und Schöneben nach Mariazell. Wahlweise geht es von der Schanz über Alpl und Krieglach nach Mariazell.

MARIENWEG

Der Marienweg ist ein Pilgerweg von Csíksomlyó (RO) über Ungarn nach Mariazell. Die Gesamtlänge des Weges umfasst ca. **1.400 km**, davon verlaufen ca. 150 km in Österreich. Der Marienweg führt ausgehend von Csíksomlyó/Schombergberg durch Ungarn Richtung Westen nach Mariazell. Auf österreichischem Boden sind zwei Varianten online gut dokumentiert, welche beide in Güssing beginnen - eine Route führt über die **Wallfahrtskirche Pöllauberg**, die andere über das **Stift Voral** nach Mariazell.



ENTDECKE

DEN GARTEN ÖSTERREICHS

Die Erlebnisregion Oststeiermark ist ein echtes Wanderparadies. Während geübte Wanderer die oststeirischen Gipfel erklimmen, entdecken Familien und gemütliche Geher die sanft hügelige Landschaft. Die Oststeiermark lädt ein - zum bewussten Entdecken, zum aktiven Erleben und zum sinnlichen Genießen!

BAND 1 **UNSERE ALMEN & GIPFEL**
im Naturpark Almenland & Weiz

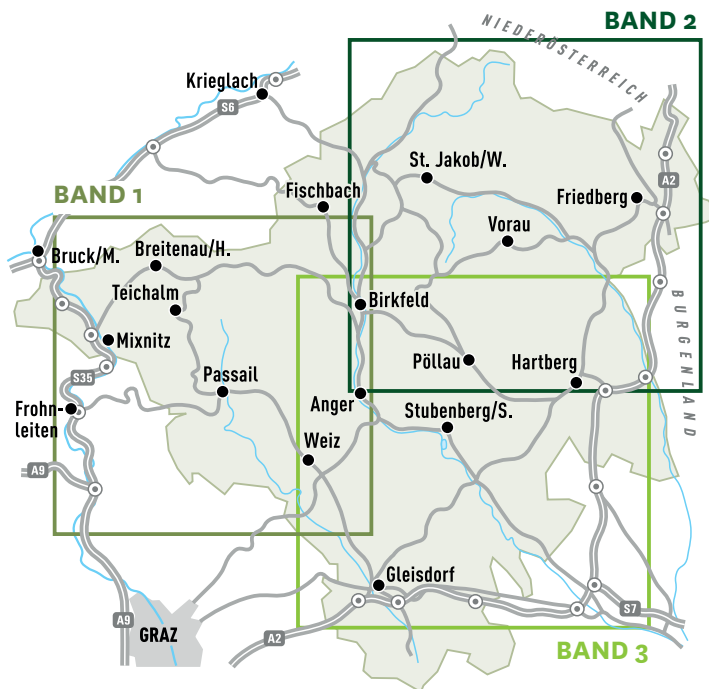
BAND 2 **UNSERE GIPFEL & WÄLDER**
in der Region Joglland-Waldheimat
& Kräuterregion Wechselland

BAND 3 **UNSERE WÄLDER & HÜGEL**
im ApfelLand-Stubenbergsee,
Gleisdorf, Hartbergerland,
Naturpark Pöllauer Tal,
St. Ruprecht an der Raab & Weiz

EIN GENUSSVOLLER STREIFZUG

Jede Jahreszeit hat ihren Reiz und jede Wanderung ihren Charakter. Das ganze Jahr über können Sie nach Lust und Laune die gesamte Oststeiermark auf wandernde Weise entdecken. Im Winter gibt es neben dem Wintersport auch die Möglichkeiten zum Winter- & Schneeschuhwandern, wobei es schnee- und witterungsbedingt große Unterschiede zwischen dem Berg- und Hügelland geben kann. Kurz gesagt: **In da Oststeiermark gibt's anfoch ka „beste“ Jahreszeit - wir wondern des ganze Jahr!**

Die Übersichtskarte sowie die drei Wanderbroschüren sind in allen Geschäftsstellen sowie bei den Betrieben erhältlich, oder auch kostenlos online zu Bestellen.



.....

Band 1: Wanderungen 01 - 35
Band 2: Wanderungen 36 - 64
Band 3: Wanderungen 65 - 100



Geschäftsstelle Naturpark Almenland

Fladnitz 100
8163 Fladnitz an der Teichalm
T + 43 3179 23000
almenland@oststeiermark.com



Geschäftsstelle Weiz

Hauptplatz 18, 8160 Weiz
T +43 3172 2319660
weiz@oststeiermark.com



Kartografie:

Werbeagentur geografik, Graz / 24-08 / 04 24 /
Topografische Grundlagen: © BEV, CC BY 4.0

Konzeption & Inhalt:

Tourismusverband Oststeiermark
WEGES OG, 8720 Knittelfeld | www.weg-es.at
Lisa Hörting, 8522 Groß Sankt Florian

Titelbild:

(c) Oststeiermark Tourismus, Lang-Bichl - RKP

Druck:

Universitätsdruckerei Klampfer

Rother Wanderführer OSTSTEIERMARK

Silvia Sarcletti, Elisabeth Zienitzer

- 50 Touren mit GPS-Tracks
- 216 Seiten
- Preis € 17,40

Das Buch ist bei den Geschäftsstellen der Erlebnisregion Oststeiermark und im Buchhandel erhältlich.



Wir empfehlen ergänzend die Karte von freytag & berndt:

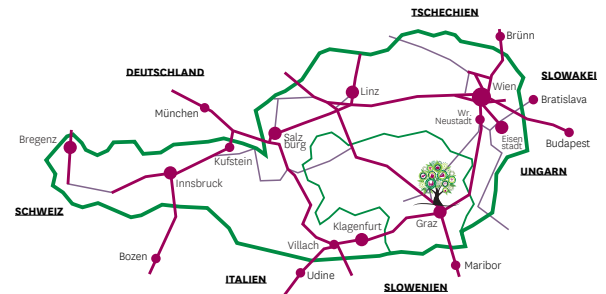
WK 131 Grazer Bergland – Schöckl – Almenland-Teichalm – Stubenbergsee

Für den Inhalt verantwortlich:

Tourismusverband Oststeiermark

Schloss 1, 8225 Pöllau | www.oststeiermark.com
1. Auflage | Stand: 04/2024

Die Wanderungen wurden mit größtmöglicher Sorgfalt und Genauigkeit zusammengestellt. Die Begehung sämtlicher Routen erfolgt auf eigene Gefahr und Verantwortung. Seitens des Tourismusverbandes wird keine Haftung übernommen. Alle Angaben sind ohne Gewähr.





Tourismusverband Oststeiermark

Schloss 1, 8225 Pöllau

+43 3335 47 147

info@oststeiermark.com

www.oststeiermark.com



#oststeiermark #gartenösterreichs
#meineoststeiermark



Band 1
von 3 in der

Oststeiermark